

DRŽAVNI PROGRAM ZAŠTITE I KORIŠTENJA
MALIH, POVREMENO NASTANJENIH I NENASTANJENIH OTOKA I OKOLNOG MORA

nacrt prijedloga

DRŽAVNI PROGRAM ZAŠTITE I KORIŠTENJA MALIH, POVREMENO NASTANJENIH I NENASTANJENIH OTOKA I OKOLNOG MORA

I. UVOD 2

II. PREGLED, POLOŽAJ I RASPORED MPNNOo 4

REVIDIRANJE LISTE MPNNOo 4
BAZA PODATAKA 8
KARTOGRAMSKI PRIKAZ SVIH MPNNOo ..... (u prilogu)

III. ZAŠTITA MPNNOo PRVOKUPOM 12

VIŠEKRITERIJSKA ANALIZA 13
NADMORSKE TVORBE MANJE OD 10.000 m^2 16
REZULTATI VIŠEKRITERIJSKE ANALIZE SA LISTOM ZA PRVOKUP PO ŽUPANIJAMA 17

IV. ČUVANJE I KORIŠTENJE MPNNOo 31

V. PROVEDBA 32

I. UVOD

Izrada i donošenje Državnog programa zaštite i korištenja malih, povremeno nastanjenih i nenastanjenih otoka i okolnog mora proizlaze kao obveza iz posljednjih izmjena i dopuna Zakona o otocima (NN 33/06), i istodobno kao potreba za provedbu ovim izmjenama i dopunama uvedenih odredaba o zaštiti prije svega malih, povremeno nastanjenih i nenastanjenih otoka i otočića od neprimjerenog i neplanskog gospodarenja, i to zaštitom od neprimjerene prodaje nekretnina, revizijom vrednovanja prostora, ažuriranjem podataka u prostorne planove, utvrđivanjem granica pomorskog dobra i zaštitom korištenja prirodnih resursa i kulturno-povijesne baštine, uz očuvanje postojeće biološke raznolikosti i osobitosti otoka.

Sve navedeno sukladno je s ustavnim obvezama Republike Hrvatske glede odnosa prema otocima i njihova očuvanja kao dobra od posebnog interesa za Republiku Hrvatsku i njenog nacionalnog prirodnog bogatstva.

Skup malih, povremeno nastanjenih i nenastanjenih otoka i otočića – MPNNOo, već po pojmovima koje sadrži u svom nazivu, obuhvaća sve otoke i otočiće koji nisu stalno nastanjeni. Zbog toga je to, po broju, vrlo veliki skup otoka i otočića.

Kako bi se ostvarila primarna zadaća ovoga Programa, a to je definirati na kojim MPNNOo Republika Hrvatska ima interes iskoristiti svoje pravo prvokupa (ako i kada nastanu uvjeti za to), Program daje cjelovitu sliku malih, povremeno nastanjenih i nenastanjenih otoka i otočića i nudi diobu od ostalih tvorba (manjih od otočića). Program daje podjednako duboku i široku informacijsku osnovu i informativnu građu o sadašnjosti i budućnosti kako svakog pojedinog MPNNOo tako i cjelokupnog prostora koji oni, pretežito u većim ili manjim skupinama, u Jadranu zauzimajui tako bitno doprinose bogatstvu, raznolikosti i veličini našeg teritorijalnog mora.

Kada se govori o kategoriji MPNNOo u Jadranu misli se na raznovrsnu skupinu od gotovo 700 otoka i otočića (točnije 688), administrativno raspoređenih u 7 primorskih županija i njihova 23 grada i 42 općine. Prostorno analizirajući otoke i otočiće iz kategorije MPNNOo dolazi se do podataka kako oni zauzimaju oko 192 km^2 ili samo 5.9 % ukupne površine svih 1244 otoka, otočića i hridi na Jadranu (svi MPNNOo zajedno imaju površinu kao pola Brača), a ukupna duljina obale im je 1.204 km ili oko 27% duljine obale svih hrvatskih otoka. Nemaju međutim, po definiciji MPNNOo, stalnog stanovništva. Statistički prosjek ove kategorije je nadmorska tvorba površine 28 ha i duljine obalne crte 1,7 km, ali unutar kategorije postoje vrlo velike međusobne razlike u veličini (1:4.000) što prate i brojne druge razlike. To je posve neprikladno za unificirani analitički pristup kakav je u ovom Programu dosta potreban. Ali, otočje u našem dijelu Jadrana je takovo.

Stvarni i bitni doprinos otoka i otočića iz kategorije MPNNOo je njihovih 27% ukupne obale otoka (obala je jedan od najvrednijih dijelova morskih ekosustava), i to upravo na onim područjima hrvatskog Jadrana koji bi bez toga bili posve pučinskog karaktera (dovoljno je usporediti hrvatski i talijanski dio Jadrana). U tomu je najvažniji smisao njihova postojanja i njihova najveća vrijednost., što ne traži samo odgovarajuću pozornost već i odgovarajuću skrb kako bi se ta vrijednost trajno sačuvala.

Za potrebe Programa provedena je temeljita i ujednačena analiza a potom i interpretacija prostorno-položajnih, prirodnih, povijesno-kulturnih i vlasničkih odrednica. Za svaki MPNNOo uspostavljena je značajna baza podataka čija vrijednost nadilazi okvire i zadaće ovog Programa.

Važno je napomenuti kako se u izradi Programa svim i svakom MPNNOo prilazilo jednakim interesom, što znači i jednakim "istraživačkim očima" bez obzira na njegovu veličinu, položaj i subjektivno poimani značaj. Mnogi od njih su po prvi puta i detaljno obrađeni. Do danas o velikom broju MPNNOo nije postojala baza sustavno obrađenih podataka, osim položaja na navigacijskim i drugim kartama (ako su krupnijeg mjerila), i saznanja o njihovu postojanju unutar lokalnog stanovništva.

Programom je prezentiran pojedinačno svaki od skoro 700 MPNNOo prema obilježjima važnima za mjere zaštite i mogućnosti korištenja, kao što su: položaj i prostor, nasljeđe – prirodno i kulturno-povijesno, uporabni potencijal, prostorno-planska determiniranost, te vlasništvo i njegova struktura. Na osnovi toga može se određivati koji će se MPNNOo zaštićivati (dodatno) institutom javnog prvokupa. Također je pokazano kojim sve načinima istodobno valorizirati i čuvati vrijednosti što ih MPNNOo kao segment cjelokupnog otočja prirodno, prostorno i položajno posjeduju.

Ovakav, a zapravo i jedino mogući pristup, sam po sebi će učiniti da izrađeni Program bude svojevrsna kombinacija *enciklopedije i atlasa* MPNNOo u hrvatskom Jadranu. To naravno ima mnogo širu i višeznačnu namjenu od one na početku istaknute kao najvažnije.

II. PREGLED, POLOŽAJ I RASPORED MALIH, POVREMENO NASTANJENIH I NENASTANJENIH OTOKA I OTOČIĆA

U ovom se poglavlju svrstavaju pojedinačno i poimenično, po jedinicama područne i lokalne samouprave, svi otoci i otočići obuhvaćeni pojmom i mjerilima za MPNNOo. Daje se kartogramski prikaz njihova pojedinačnog i skupnog položaja unutar svake jedinice lokalne samouprave, svakomu se dodjeljuje njegova identifikacijska oznaka (IOO-broj) i organizira se baza podataka.

Ako bi se 1 ha ukupne površine uzeo za granicu na kojoj prestaju otočići a počinju hridi, onda bi povremeno nastanjenih i nenastanjenih otoka i otočića u hrvatskom dijelu Jadrana bilo 547. Od toga je 33 otoka (otoci su tvorbe površine veće od 1 km^2) a otočića 514 (otočići su tvorbe površine između 1 km^2 i 0.01 km^2).

Međutim, među tvorbama manjim od 1 ha a njih ima 641, (posebice među onima koje su veličinom blizu ili bliže gornjoj granici od 1 ha), na hrvatskom je Jadranu 80-ak tvorba koje po svojoj ukupnoj formaciji i građi, a najčešće zbog svog položaja, u smislu ovog Programa zahtijevaju imati jednak tretman kao svi povremeno nastanjeni i nenastanjeni otoci. Među njima, zbog karaktera vlasništva, mnoge od ovih tvorba zaslužuju biti zaštićene institutom prvokupa bez obzira na veličinu, pa također ulaze u ovaj Program.

REVIDIRANJE LISTE MPNNOo IZ ZAKONA O IZMJENAMA I DOPUNAMA ZAKONA O OTOCIMA

Popis malih, povremeno nastanjenih i nenastanjenih otoka i otočića nalazi se u Zakonu o izmjenama i dopunama Zakona o otocima (NN 33/06). U tom su popisu od sjevera prema jugu Jadrana po područjima navedeni 681 otok i otočić koji spadaju u kategoriju MPNNOo. Terenskim uvidom i na temelju drugih relevantnih činjenica u sklopu izrade ovog Državnog programa utvrđeno je kako spomenuti popis zahtijeva određenu doradu, tj. izostavljanje jednih otoka i/ili otočića i istodobno uvrštenje drugih otoka i/li otočića, kako bi se postigli podjednaki kriteriji koje treba ispunjavati neki otok ili otočić da bi bio u ovoj kategoriji.

Otoci i otočići koji se predlažu za uvrštavanje u kategoriju MPNNOo:
Prilikom prijedloga za uvrštavanja pojedinog otoka i otočića na novu listu MPNNOo primjenjivao se u pravilu kriterij donje granice od oko 4.000 m^2 površine. Tako su uvršteni otoci i otočići koji su iz različitih razloga ispušteni prilikom sastavljanja liste u važećem zakonu.

Treba napomenuti kako i ispod granice od oko 4000 m^2 ima nadmorskih tvorba u privatnom vlasništvu, a sve nisu uvrštene u kategoriju MPNNOo. Tako male tvorbe u cijelosti bi trebalo štititi institutom pomorskog dobra. To isključuje upotrebu prvokupa (ako su u privatnom vlasništvu) čime se štiti samo kategorija MPNNOo.

Otoci i otočići koji se predlažu za izostavljanje iz kategorije MPNNOo

Najvažniji kriterij za otočiće koji se predlažu za izostavljanje iz kategorije MPNNOo također je veličina. Naime, na listi se nalazi popriličan broj minijaturnih otočića i hridi koji su površinom manji od postavljenog okvira od 4000 m^2, te su sukladno tome predloženi za izostavljanje. Na popisu je i dosta tvorba koje uopće nisu otočići, a također i onih koje su intervencijom čovjeka prestale biti otočići (spajanjem nasipima s kopnom i sl.).

Međutim, valja posebno ukazati na činjenicu da se formiranjem kategorije MPNNOo na ovaj način u njoj našlo dosta otoka i otočića koji po problematici koja je predmet ovog Programa realno i praktično ne spadaju u kategoriju MPNNOo. To su otoci i otočići tvz. "tehničke nastanjenosti" (popisno su nenastanjeni jer osobama koje na njima borave, obitavaju, rade, izvršavaju obveze svog radnog mjesta, službuju, mjesto stalnog prebivanja prijavljeno drugdje).

Otočića ovakve, "tehničke nastanjenosti" ima više vrsta:

- hotelsko-turistički otoci (smještaj, ugostiteljstvo): Sv.Nikola, Sv.Katarina, Sv.Andrija i Maškin, Mali i Veliki Brijun, Obonjan, Otok života (Govanj
- redovnički otoci: Košljun, Galovac, Badija, Sv.Marija,
- otoci koji su do nedavna bili nastanjeni i dosta lako se u to stanje mogu vratiti (Škarda, Svetac/Sv.Andrija),
- otoci koji su na putu stalne nastanjenosti (na osnovi svoje veličine, položaja, davne nastanjenosti i gospodarske preorijentacije): Sv.Klement, Šćedro, Žut,
- otoci proizvodnje i/li službovanja: Uljanik, Katarina, Lokrum, i kao njihova specifična vrsta - svjetioničarski otoci: Sv.Ivan (na pučini), Porer, Grujica, Tajerska Sestrica, Blitvenica, Murvica, Sušac, Palagruža, Sv.Andrija (na pučini).

Osim otoka "tehničke nastanjenosti" sadašnji Zakon u kategoriju MPNNOo ubraja neke otoke koji su stalno nastanjeni. Stoga se oni predlažu za izostavljanje iz skupine MPNNOo i uvrštavanje u skupinu nastanjenih otoka.

Tako bi skupina nastanjenih otoka brojila 50 otoka i otočića, i to redom: Krk, Cres, Lošinj, Unije, Vele Srakane, Male Srakane, Susak, Ilovik, Rab, Pag, Premuda, Silba, Olib, Vir, Ist, Molat, Zverinac, Dugi Otok, Sestrunj, Rivanj, Ugljan, Ošljak, Iž, Rava, Pašman, Babac, Vrgada, Kornat, Murter, Žirje, Kaprije, Prvić, Zlarin, Krapanj, Mali Drvenik, Veli Drvenik, Čiovo, Šolta, Brač, Hvar, Vis, Biševo, Korčula, Vrnik, Lastovo, Prežba, Mljet, Šipan, Lopud, Koločep.

Sukladno navedenom, predlaže se uvrštavanje u popis MPNNOo 77 otoka i otočića koji nisu navedeni, a po svojim karakteristikama i potrebama spadaju u grupu MPNNOo, te izostavljanje iz tog popisa 70 otoka i otočića.

Granica ulazaka/izlazaka s liste, iskazana površinom, kreće se oko 4000m^2. Iznimno i uz obrazloženje na listu su iz vlasničkih i teritorijalnih razloga dodani i neki manji.

OTOCI I OTOČIĆI KOJI SE PREDLAŽU UVRSTITI U KATEGORIJU MPNNOo

	NAZIV	površina (m^2)
1	Porer (svjetionik)	2.795
2	Zaglav (svjetionik)	3.014
3	Galijica	3.212
4	Mulo (svjetionik)	3.967
5	Regata	4.352
6	Did	4.414
7	Naplovac v.	4.525
8	Gredica	4.525
9	Blaca	4.587
10	Školjić (Unije)	4.889
11	Samer	4.959
12	Trava	5.084
13	Sv.Ivan (na puč.)	5.153
14	V.Piruzi	5.175
15	Hljeb	5.344
16	Zornik	5.382
17	Bijelac	5.530
18	Vinišće	5.553
19	Senjevac V.	5.559
20	Izvanjski	5.703
21	Mali Školj (Mljet)	5.741
22	Škrpun	5.923
23	Crnac	6.160
24	V.Maškalić	6.172
25	Altiež	6.271
26	Borovac (Mljet)	6.276
27	Lukovac	6.290
28	Bisaga (Kornat)	6.364
29	Školjić (Orjule)	6.395
30	Kaštelina	6.431
31	Revera	6.442
32	Plitka Sika	6.726
33	Veliki Školj(ić)	6.977
34	Sestrice m. (Ist)	7.165
35	Prvi	7.401
36	Kamik (Svetac)	7.738
37	Knežić	8.010
38	Lukovac Velji	9.314
39	Gubeša	9.595

	NAZIV	površina (m^2)
40	Gorčik	9.810
41	Galicija	10.198
42	Stolac	10.263
43	Dingački školj	10.268
44	Lagnići m.	10.417
45	Mišar	10.878
46	Šestakovci	11.244
47	Mlin (Pakleni o.)	11.591
48	Hripa	11.973
49	Vrtlić (Kurba)	12.765
50	Sestrice v.	13.331
51	Mali Goli	13.410
52	Pod Mrčaru	13.514
53	Mali Dolfin	13.751
54	Muljica Vela	15.509
55	Divna	16.437
56	Lukovac Sr.	16.611
57	Pregaznik	16.771
58	Lukavci m.	17.441
59	Kurjak	17.496
60	Školjić (Iž)	17.815
61	Galijola	18.819
62	Prišnjak	21.600
63	Lagnići v.	21.640
64	Salamuni m.	24.588
65	Lukavci v.	27.387
66	Pod Kopište	35.835
67	Salamuni v.	39.881
68	Masarine	47.455
69	Lukar	48.977
70	Kosor	50.773
71	Gustac (II Korn.)	292.271
72	Lokrum	693.795
73	Tijat	2,779.724
74	Zmajan	3,300.754
75	Škarda	3,782.314
76	Goli O.	4,538.711
77	Sv. Grgur	6,376.875

OTOCI I OTOČIĆI KOJI SE PREDLAŽU IZOSTAVITI IZ KATEGORIJE MPNNOo

	NAZIV	površ. (m^2)	Razlozi izostavljanja		NAZIV	površina (m^2)	Razlozi izostavljanja
1	Jadrija		nije otok	36	Nozdra	2.005	premali
2	Rogoznica		gradić Rogoznica, čvrsti spoj s kopnom	37	Mažunel	2.036	premali
3	Perila		ne postoji	38	Kamenjak II	2.107	premali
4	Reverol		premali	39	Galera	2.130	premali
5	Lašćatna		nije otok, rt Brača	40	Kamičac	2.263	premali
6	Rudinica		premali	41	Zaporinovac	2.272	premali
7	Magarećak		premali suhi dio morske močvare	42	Mali Ošljak	2.290	premali
8	Mali Školjić	1.180	premali	43	Kaselica	2.614	premali
9	Kantenari	1.970	4 premale tvorbe	44	Stinjive	2.730	premali
10	Maharac	431	premali	45	Gumanac	2.758	premali
11	Sv.Pavao		ne postoji	46	Pločica	2.759	premali
12	Stipanac		mali, u Prokljanu	47	Veli Školj	2.763	premali
13	Sv.Nikola		spojen nasipom s kopnom	48	Mala Dajna	2.923	premali
14	Gambur	280	premali	49	Politrenica	2.926	premali
15	Kamik od Ošt. (Palag.)	418	premali	50	Galopun	2.930	premali
16	Volić	551	premali	51	Skupio Vel.	2.980	premali
17	Lončarić	562	premali	52	Mag	3.000	premali
18	Bivošćak	586	premali	53	Trata	3.435	premali
19	Sičica	631	premali	54	Ogiran	3.835	premali
20	Dubrovnjak	726	premali	55	Badanj	8.366	nasipom spojen s Mljetom
21	Macinj	740	premali	56	Sv.Anton	11.621	nasipom spojen s kopnom
22	Križica Mala	853	premali	57	Školjić	24.500	nasipom spojen s Murterom
23	Kamičić (Vrgada)	974	premali	58	Katarina	33.881	cestovno spojen s gradom Pula
24	Karbun	1.191	premali	59	Uljanik	123.233	brodogradilište, cestovno spojen
25	Galiola	1.339	premali	60	Vrnik	281.558	nastanjen
26	Mulić	1.452	premali	61	Ošljak	331.553	nastanjen
27	Taljurić	1.463	premali	62	Aba Donja	385.622	uvršten kao AbaV.
28	Pohljiba	1.607	premali	63	M.Srakane	605.481	nastanjen
29	Figarolica	1.618	premali	64	Babac	787.240	nastanjen
30	Ravna Sika	1.710	premali	65	V.Srakane	1,182.335	nastanjen
31	Galebinjak	1.734	premali	66	Prežba	2,809.440	nastanjen
32	Karbarus	1.739	premali	67	Kornat	32,444.557	nastanjen
33	Otošac	1.785	premali	68	Lagnići		razdvojeno v./m.
34	Čelice	1.899	premali	69	Sestrice		razdvojeno v./m
35	Balkun	1.917	premali	70	Salamun		razdvojeno v./m

BAZA PODATAKA

Baza podataka predstavlja temelj na kojem počiva i iz kojeg proizlazi ovaj Državni program. Kako se u Programu obrađuje gotovo 700 otoka i otočića, broj i količina proizišlih prikupljenih podataka o njima je velika. Ako se uzme u obzir da je dobar dio tih podataka i informacija baziran na stalnim i nepromjenjivim veličinama iz prostora, tada baza dodatno dobiva na važnosti i vrijednosti. Dio podataka koji je najviše izložen promjenama odnosi se na stanje katastra i zemljišnika, i to je glavni razlog zbog kojeg baza zahtijeva kontinuirano obnavljanje i praćenje stanja. Baza kao trajna vrijednost u budućnosti može imati široku upotrebu, a njeni podaci nadilaze potrebe samog Programa. Baza se u načelu može podijeliti na nekoliko dijelova:

BAZA KARTONA Baza kartona predstavlja okosnicu i najveći dio baze podataka. Rađena je na način da je svakom otoku i otočiću iz kategorije MPNNOo pridružen jedan unificirani karton, koji je popunjen podacima o predmetnom otočiću. Kartoni su iznimno otvoreni i za neke manje nadmorske tvorbe koje nisu u obradi (zbog značaja tih tvorba).

BAZA KARTOGRAMA: Kartogrami (oko 90) tablično i na karti (uz tekstualni opis) prikazuju popis, raspored i smještaj otoka i otočića, te ostalih važnijih nadmorskih tvorba u akvatoriju grada ili općine u čijim se administrativnim granicama nalazi barem jedan MPNNOo.

BAZA SNIMAKA: Baza snimaka sadrži oko 2500 fotografija (panoramske i pojedinačne snimke svih MPNNOo iz zrakoplova) kao i orto-foto snimke svih nadmorskih tvorbi na Jadranu. Ove podatke treba dodatno sistematizirati i obraditi (posebno orto foto snimke) tako da budu pogodni za brzo pretraživanje.

BAZA KATASTARSKIH ČESTICA
Baza katastarskih čestica sastoji se od popisa brojeva svih čestica koje se nalaze na svakom pojedinom MPNNOo, a služi za ulazak u katastar i zemljišnik radi provjere stanja.

Informatička baza kao cjelina sadrži objedinjene podatke iz prethodno navedenih baza (kartoni, kartogrami, slike, katastarske čestice) u digitaliziranom obliku pogodnom za brzo povezivanje i pretraživanje.

Izgled i način popunjavanja kartona za svaki otok ili otočić u obradi

IDENTIFIKACIJSKI BROJ I IME OTOČIĆA

avionska snimka otočića

- veličinski poredak (u odnosu na sve nadmorske tvorbe na Jadranu)
- površina u m^2
- opseg u m
- visina u m

N↑**-sjever**

orto-foto snimka

Ime otočića i smjer iz kojeg je slikan

POLOŽAJ I PROSTOR **Površina** u hektarima (iz tablice). Opisno određen **položaj otoka i najmanja udaljenost** u odnosu na kopno ili najbliži susjedni veći i poznatiji otok (podaci sa karata). Geografsko-morfološke karakteristike otoka: **oblik otoka, najveća duljina i najveća širina**, **duljina obale**, **razvedenost obale** (nerazvedena, umjereno, izrazito, ..) i karakter obale (hridinasta, pješčana, strma...) te **visina otoka**. **Vrsta biljnog pokrova** (nisko, srednje, visoko raslinje, šuma …). **Eventualni tragovi ljudskih aktivnosti:** ima li poljoprivredne aktivnosti, građevine (kuće, naselja /nova, stara/, suhozidi, obradive površine, svjetla, svjetionici, lukobrani, mjesta za privez i sl.). U kartonima i kartogramima se koriste izrazi s obzirom na površinu - otok: veći od 100 ha, veći otočić: 20-100 ha, otočić: 4 – 20 ha, mali otočić: 1 – 4 ha, hrid nalik na posve mali otočić: manji od 1 ha (ako ima obilježja otočića) i hrid : manji od 1 ha (ako nema obilježja otočića).

PRIRODNO I KULTURNO NASLJEĐE Dostavljeni podaci iz županijskih prostornih planova vezani uz bilo kakav oblih kulturne ili prirodne zaštite.

UPORABNI POTENCIJAL Procjena s obzirom na sve ostale podatke (izrazito značajan, značajan, manje značajan).

PROSTORNO-PLANSKA ODREĐENOST Dostavljeni podaci iz županijskih prostornih planova za kopno i okolno more.

STANJE I STRUKTURA VLASNIŠTVA S obzirom na katastar i zemljišnik izrađuje se tablica. *– površinske veličine u [m^2]*

geo.površ.	broj čest.		veličina čestice		privatni posjednici				omjer vlasništva			
	pri-	jav-	prosjek	najveća	broj	na	posjed		privatno		javno	
kat.površ.	vat	no	svih	privatna	svih	čest.	prosjek	najveći	veličina	%	veličina	%

Pripomena:

Primjer kartona

7201 CRKLICA

Crklica iz sjeverozapada (NW)

244. na Jadranu
površina: 99.249 m^2
opseg: 1.321 m
visina: 40 m

N↑



POLOŽAJ I PROSTOR Crklica je otočić površine 9.9 ha. Nalazi se uz obalu s južne strane središnjeg dijela otoka Korčule udaljen oko 740 m. Pravokutnog je oblika (duljina oko 510 m, širina oko 230 m). Obala je duga 1321 m, nerazvedena hridinasta, teže pristupačna i uspinje se prema nekoliko vrhova od kojih je najveći nešto viši od 40 m. Akvatorij između Crklice i Korčule je sidrište. Osim golog obalnog pojasa prevladava nisko, srednje visoko raslinje i šuma. Poljoprivrednih aktivnosti nema.

PRIRODNO I KULTURNO NASLJEĐE Arheološko područje. Osobito vrijedan predjel - prirodni krajobraz.

UPORABNI POTENCIJAL Izrazito značajan zbog položaja, reljefa, nasljeđa i relativno značajne veličine.

PROSTORNO-PLANSKA ODREĐENOST Za kopno nema odredbi. Okolno more ima gospodarsku namjenu – ribolov izuzev koćom. Kavezni uzgoj ribe.

STANJE I STRUKTURA VLASNIŠTVA *– površinske veličine u [m^2]*

geo.površ.	broj čest.		veličina čestice		privatni posjednici				omjer vlasništva			
99.249	pri-	jav	prosjek	najveća	broj	na	posjed		privatno		javno	
kat.površ.	vat	-no	svih	privatna	svih	čest.	prosjek	najveći	veličina	%	veličina	%
111.949	1	1	55.974	4.070	1	1	4.070	4.070	4.070	3.6	107.879	96.4

Pripomena: *) u situaciji samo 2 čestice na otoku, jedne vrlo velike a druge male, prosjek je čisto teoretska kategorija.

Primjer izgleda i načina popunjavanja kartograma za svako pojedino područje

6.9. Grad Vis (istočna polovica otoka Visa)

U akvatoriju unutar administrativnih granica Grada Visa nalazi se 7 otoka i otočića iz kategorije MPNNOo. Uz njih je još 10-ak nadmorskih tvorba manjih od kategorije MPNNOo. Svi su grupirani u 2 skupine. Jedna, mnogo manja, položena je na ulazu i pred ulazom je u Višku luku. Druga, koja se može smatrati otočjem, proteže se neposredno uz jugoistočnu stranu otoka Visa.

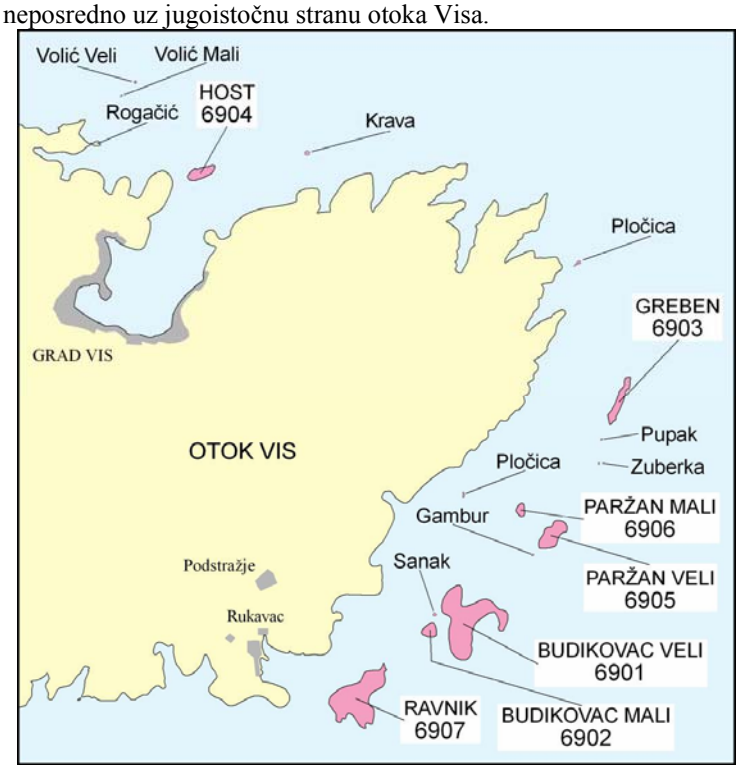

Skupina pred Viškom lukom je skupina od 5 posve malih nadmorskih tvorba na ulazu i pred ulazom u Višku luku, osim otočića **Host** koji jedini ulazi u kategoriju MPNNOo. Viška luka je najveća i najznačajnija uvala, zapravo zaljev na otoku Visu, i ide u red 10-ak najvećih uvala na jadranskim otocima. U skupini nema nikakve pravilnosti u rasporedu njenih sastavnica. Uz Host skupinu čine hridi **Krava**, **Veliki Volić, Mali Volić** i hrid **Rogačić** kao najveća među njima. Ova skupina, dakle većinom hridi, na plovidbeno prometnom morskom prostoru pred Viškom lukom gdje se nalazi, predstavlja značajan navigacijski problem, ali i svjedoči, kao nadmorski dio podmorja kojemu pripada, o raznovrsnosti a time i bogatstvu podmorja na širem položaju pred Viškom lukom.

Mali, povremeno nastanjeni i nenastanjeni otoci i otočići:

	naziv	*površina [m²]*	*obala [m]*	*vrsta*	IOO
1	**Budikovac Veli**	316.748	3.460	poveći otočić	**6901**
2	**Budikovac Mali**	25.565	622	mali otočić	**6902**
3	**Greben**	51.690	1.482	otočić	**6903**
4	**Host**	41.375	910	otočić	**6904**
5	**Paržan Veli**	68.276	1.171	otočić	**6905**
6	**Paržan Mali**	13.403	448	posve mali otočić	**6906**
7	**Ravnik**	266.605	2.737	poveći otočić	**6907**

Skupina uz jugoistočnu obalu Visa je zapravo otočje od 6 MPNNOo i 6 hridi (uz to još 10-ak grebena). U obliku dosta pravilnog niza pruža se u duljini od oko 3 morske milje neposredno uz jugoistočnu obalu otoka Visa – uz približno 4/5 duljine ove obale, i time njen prirodni i izgrađeni sadržaj značajno zaštićuje (nautički, abrazijski) od djelovanja otvorenog mora koje na ovom položaju može biti doista snažno. Budikovac Veli, najveći u ovoj skupini MPNNOo, ujedno je i najinteresantniji: najrazvedeniji – 3 uvale, od toga jedna oblikovana kao laguna, a dvije s pjeskovito-šljunkovitom plažom, najiskoristiviji, najpristupačniji.

Ostale manje tvorbe:

	naziv	*površ. [m²]*	*obala [m]*	*opis*
8	Gambur	280	70	posve mala hrid jedva izranjajuća iz mora
9	Krava	1.006	168	mala niska grebenasta hrid s obalnim svjetlom
10	Pločica (od Smokove)	2.759	246	niska izduljena hrid zaravnjenog vrha
11	Pločica (od Ženke)	2.573	241	niska izduljena hrid jedva izranjajuća iz plitkog mora uokolo
12	Pupak	522	92	mala gromadna hrid
13	Rogačić	3.935	281	velika hrid, nasipom pretvoreno u poluotočić otoka Visa
14	Sanak	1.694	153	hrid koja je izgledom niski okruglasti otočić
15	Volić Veli	1.806	177	mala hrid robusna izgleda, s obalnim svjetlom
16	Volić Mali	627	100	posve mala grebenasta hrid
17	Zuberka	223	60	posve mala hrid u obliku niskog stupića

III. ZAŠTITA MPNNOo PRVOKUPOM

Zaštita prvokupom dodatni je način odnosno instrument zaštite kojim se može intervenirati u slučajevima kada prometovanje nekretninama na MPNNOo može, dugoročnije gledano, dovesti u pitanje ciljeve zaštite MPNNOo postavljene sustavom prostornih planova, posebice kroz odredbe o namjeni i uvjetima korištenja prostora.

Stoga, zaštita prvokupom ima nekoliko zadaća i ciljeva od kojih su najvažniji:

- **preusmjeriti** na javne vlasnike prijenos (privatnog) vlasništva s autohtonih vlasnika (jednog ili više) na neautohtone ako bi se u prijenosu (vlasništva) našao otok ili otočić u cijelosti,

- **poveć(av)ati** udio javnog vlasništva na MPNNOo koji imaju komparativne prednosti i/ili stratešku ulogu (u nekom užem akvatoriju), u pogledu mogućeg kontrolirano-uravnoteženog korištenja (rekreativnog, edukativno-informativnog, estetsko-doživljajnog) zasnovanog na njihovim prirodnim dobrima i kulturno-povjesnim i prirodnim vrijednostima, uključujući krajobrazne, geomorfološke i ekosustavne (bioraznolikost, i sl.),

- kod slučajeva **okrupnjavanja** privatnih posjeda primijeniti prvokup ako postoji tendencija stvaranja situacije da cijeli otok dobije samo jednog privatnog vlasnika.

U skladu s tim, za sve one MPNNOo koji su u privatnom vlasništvu s više od 5%, a njih je na hrvatskom dijelu Jadrana oko 360 (362), provedena je komparativna analiza vrijednosti onih parametara koji su odlučujući za odgovor na pitanje da li (i kada) primijeniti ili propustiti primjenu instituta prvokupa kojim Republika Hrvatska i jedinice područne i lokalne samouprave raspolažu.

VIŠEKRITERIJSKA ANALIZA

Odlučujući parametri za odlučivanje o primjeni instituta prvokupa su: vlasništvo, položaj, prostor i obala, osobitosti (kulturne, povijesne, prirodne).

1. Parametar **VLASNIŠTVO** uzima se kao najvažniji element višekriterijske analize i vrednovan je u bodovnom rasponu od 0 do 10, i to na način:

situacija na otoku:	**100% privatno**
slučajevi*: n/1, 1/m, n/ m_{is}	vrijednost 9 – 10 ovisno o broju vlasnika; smanjivanje vrijednosti s povećanjem broja vlasnika
slučajevi*: n/m	vrijednost 5 – 6 ovisno o broju čestica i vlasnika: smanjivanje vrijednosti s povećanjem broja i čestica i vlasnika
situacija na otoku:	**70% - 100% privatno**
slučajevi: n/1, 1/m, n/ m_{is}	vrijednost 7 – 8 – 9 ovisno o visini privatnog udjela i broju vlasnika; smanjivanje vrijednosti sa smanjivanjem udjela i povećanjem broja vlasnika
slučajevi: n/m	vrijednost 4 – 5 ovisno o broju čestica i vlasnika i visini privatnog udjela; smanjivanje vrijednosti sa smanivanjem udjela i povećanjem broja čestica i vlasnika
situacija na otoku:	**40% - 70% privatno**
slučajevi: n/1, 1/m, n/ m_{is}	vrijednost 3 – 4 ovisno o visini privatnog udjela i broju vlasnika; smanjivanje vrijednosti sa smanjivanjem udjela i povećanjem broja vlasnika
slučajevi: n/m	vrijednost 2 – 3 ovisno o broju čestica i vlasnika i visini privatnog udjela; smanjivanje vrijednosti sa smanivanjem udjela i povećanjem broja čestica i vlasnika
situacija na otoku:	**0% - 40% privatno**
svi slučajevi	vrijednost 0 – 1 – 2 ovisno o visini privatnog udjela i veličini otoka; smanjivanje vrijednosti sa smanjivanjhem udjela i povećanjem otoka
n = broj čestica koji može biti i 1 *m = broj vlasnika koji može biti i 1* *m_{is} = broj istih vlasnika (koji se stalno ponavljaju)*	

*pojašnjenje slučajeva:

n/1: samo jedan vlasnik svih privatnih čestica na otoku

1/m: više vlasnika jedne jedine privatne čestice na otoku

n/m_{is}: više vlasnika koji se ponavljaju na svim privatnim česticama na otoku

n/m: više vlasnika i više čestica na otoku, s različitim omjerima suvlasništva na česticama različitih veličina

**pojašnjenje izraza 'povećanje/smanjenje':

analiza je komparativna, pa se smanjenja i povećanja odnose na silazno odnosno uzlazno kretanje unutar realno postojećeg raspona neke pojave ili veličine, i to između međusobno usporedivih kategorija.

2. Parametar **POLOŽAJ** vrednovan je u bodovnom rasponu od 0 do 6, i to na način:

1. zaklonjen u obalnim vodama……..…..vrijednost 6
2. poluzaklonjen u obalnim vodama……vrijednost 4-5
3. zaklonjen u kanalu……vrijednost 3-4
4. poluzaklonjen u kanalnim vodama..….……vrijednost 2
5. nezaklonjen u kanalnim vodama ili
relativno zaklonjen na otvorenom moru…..……..vrijednost 1
6. nezaklonjen na otvorenom moru……...vrijednost 0

3. Parametar **PROSTOR I OBALA** vrednovan je u bodovnom rasponu od 0 do 5, i to na način:
1. prostor i obala 100% uporabljivi……..vrijednost 5
2. obalna zona 100% uporabljiva…….vrijednost 4
3. prostor i obala dijelom uporabljivi……...vrijednost 3
4. obalna zona uporabljiva u segmentima……vrijednost 1-2
5. prostor i obala 100% neuporabljivi……..vrijednost 0

4. Parametar **OSOBITOSTI** (osobito vrijedno i/li važno kulturno, povijesno i prirodno nasljeđe – za čuvanje i doživljavanje) vrednovan je u bodovnom rasponu od 0 do 4, i to na način:

1. prirodne vrijednosti posvuda i/ili
arheološki nalazi u velikom mjerilu ……..…vrijednost 4
2. prirodne vrijednosti segmentno i/ili
kulturne u velikom mjerilu …….…vrijednost 2-3
3. kulturne vrijednosti u malom mjerilu i/ili
cjelovite pejzažne vrijednosti ……..…vrijednost 1
4. bez osobitosti…….……....vrijednost 0

R parametar- ukupni broj bodova pojedinog MPNNOo postupkom višekriterijske analize, $0 < \mathbf{R} < 25$.

U ovako postavljenom sustavu vrednovanja maksimum je 25 bodova (zbroj mogućih maksimuma vrijednosti svih parametara). Njega mogu dostići samo otoci u 100% privatnom vlasništvu. Mogući maksimum za otoke bez privatnog vlasništva (u 100% javnom vlasništvu) iznosi 15 bodova (to je maksimum koji se može postići na osnovi nevlasničkih osobina: prirodno-položajnih, kulturno-povijesnih i prostornih). Iz toga slijedi da zbroj vrijednosti svih parametara na kojem bi se smjer odluke o aplikaciji prvokupa mijenjao iz DA u NE (ili obrnuto), tj. prijelomni R, mora biti u području iznad 15 bodova (iznad 60% apsolutnog maksimuma R).
Za prijelomni R uzeta je vrijednost od 17.5 bodova, tj. 70% apsolutnog maksimuma R.

Rezultati analize na razini svih MPNNOo na kojima postoji privatno vlasništvo:

R- parametar [broj bodova]	**broj MPNNOo**	**ukupna površina** [m^2]	**privatna površina** [m^2]
23	1	16.740	16.740
22	1	33.487	32.985
21	2	29.588	29.588
20	7	117.608	104.799
19	12	788.626	743.350
18	31	2,325.583	2,170.153
17	47	5,142.969	4,838.304
16	51	20,673.260	20,231.840
15	58	26,450.009	17,644.604
14	40	22,631.036	17,140.827
13	32	13,561.101	10.879.796
12	27	7,516.298	6,515.002
11	26	14,206.694	7,601.617
10	13	1,107.337	235.142
9	8	806.374	248.743
8	4	51.121	34.955
7	1	11.420	3.665
6	1	9.325	2.112
U k u p n o	**362**	**115,478.576**	**88,370.506**

U području R parametra iznad 17.5 vrijednosnih bodova (prijelomni R) nalazi se **54 MPNNOo** s ukupno **3,311.632 m^2** površine. Od toga je privatnog **3,097.615 m^2 ili 93.5%.** Ti otoci i otočići čine grupaciju izglednog prvokupa.

U sljedećoj nižoj vrijednosnoj skupini, s vrijednošću R-parametra od 17 bodova, nalazi se 47 MPNNOo s dodatnih 5,142.969 m^2, od toga privatnog 4,838.304 m^2. Poneki iz ove skupine izvjesno će se u praksi primjene instituta prvokupa naći u situaciji da budu ponuđeni na prvokup i da njihovo svrstavanje ispod prijelomnice prvokupa bude revidirano. Zato se ova vrijednosna skupina tik do prijelomnice može smatrati grupacijom potencijalnog prvokupa. Time se dolazi do broja od 100 MPNNOo za koje se može očekivati će im, u očuvanju nacionalnih interesa na njima, biti potrebna dodatna zaštita primjenom prvokupa. Ipak, treba reći da je sve to veličinski gledano samo 8,000.000 m^2, što odgovara jednom jedinom manjem našem otoku, osobito ako se ima u vidu da se svrha zaštite ovim prvokupom postiže znatno prije otkupa nekog otoka ili otočića u cijelosti.

NADMORSKE TVORBE MANJE OD 10.000 m^2

Problem određivanja pojma „hridi“ u pravnom smislu (pravno one predstavljaju pomorsko dobro u cijelosti i na njih se ne bi primjenjivao institut prvokupa već izvlaštenje i ne bi bile ni u Programu ni u kategoriji MPNNOo) nadilazi okvire ovog Programa. Postoje prijedlozi da se u određivanju popisa hridi primijeni ili individualni pristup (svaka mala tvorba razmatra se pojedinačno s obzirom na prirodne karakteristike i odlučuje se hoće li biti proglašena u cijelosti ili dijelom kao pomorsko dobro) ili da se uzme granica od 10.000 m^2 površine ispod koje bi sve nadmorske tvorbe bile proglašene hridima i time pomorskim dobrom u cijelosti.
Međutim, kako pravni pojam „hridi“ nije jednoznačno određen (ni popisom ni graničnom površinom), ovim se Programom moralo zaći i među tvorbe površinom manje od 1 ha. Razlog tomu je što među tim tvorbama, posebice onima bliže i blizu graničnoj veličini (10.000 m^2) ima onih koje se svojim reljefom i tlom te položajem bitno razlikuju od onih koje su samo goli, morem isprani kamen ili stijena. One odskaču po svojoj uporabnoj vrijednosti, pa su u pravilu (u većem ili manjem omjeru) u privatnom vlasništvu.

Od ukupno 1244 nadmorske tvorbe (otoci, otočići, hridi i grebeni) u hrvatskom dijelu Jadranskog mora njih 641 su manji od 10.000 m^2. Zauzimaju površinu od ukupno 1,441.900 m^2. Broj ovim Programom obuhvaćenih tvorba manjih od 10.000 m^2 je 141 (praktično najvećih), s površinom od 892.390 m^2. Među njima ima 70-80 onih što se po uporabljivosti izdvajaju od tipičnih hridi. Preostale nadmorske tvorbe manje od 10.000 m^2, koje nisu obuhvaćene Programom (njih 500, u rasponu veličina od 4.000 m^2 do 20 m^2), imaju površinu od oko 549.530 m^2. One su u prosjeku 5 puta manje od onih koje su unutar Programa.

Od **nadmorskih tvorbi unutar Programa koje su manje od 10.000 m^2**, 82 su u javnom vlasništvu, a 59 dijelom ili u potpunosti u privatnom vlasništvu, i to s 299.660 m^2 privatnih površina (prosječni udio privatnog vlasništva na njima je 80%). Inače, na razini cijele ove podskupine tvorba manjih od 10.000 m^2 u privatnom vlasništvu je oko 34%.

S obzirom na mnogo manje dimenzije nadmorskih tvorba koje su manje od 10.000 m^2, a koje nisu obuhvaćene Programom**,** na njima se ne može računati s udjelom privatnog vlasništva većim od 7-10% (i među njima ima privatnih). To bi iznosilo oko 45.000 m^2, iz čega slijedi zaključak da na svim nadmorskim tvorbama manjim od 10.000 m^2 (na njih 641) ima sveukupno oko 340.000 – 350.000 m^2 privatnih površina. Kako se tu ne radi o velikim površinama (pa niti o velikim novčanim iznosima potrebnim za prvokup ili izvlaštenje) onda se dobrim i prikladnim čini uvođenje dodatnog kriterija (uz višekriterijsku analizu) za odlučivanje o primjeni prvokupa, tj. kriterija **neizostavnog prvokupa**. Po tomu bi se na svakoj privatnoj površini na nadmorskoj tvorbi manjoj od 10 000 m^2 (koja ne bi bila u cijelosti proglašena pomorskim dobrom) obvezno primjenjivao institut prvokupa (bez obzira na rezultate višekriterijske analize), čime bi se postiglo da sve nadmorske tvorbe manje od 10.000 m^2 (njih 641 – više od pola svih jadranskih nadmorskih tvorba) u budućnosti postanu javno vlasništvo i da se u cjelini transformiraju u pomorsko dobro. Time bi se postigao pouzdan institut za upravljanje njima i zaštitu nacionalnih interesa. Stoga je načelo tvz. **neizostavnog prvokupa** (uz rezultate višekriterijske analize) dodatno primijenjeno u formiranju liste prvokupa, pa se ona razlikuje od liste prvokupa koja bi se dobila samo višekriterijskom analizom.

Zaključno, lista prvokupa dobivena višekriterijskom analizom i uz primjenu načela neizostavnog prvokupa (korigirana za određeni broj MPNNOo visokog R-parametra na kojima je iz dosta čvrstih razloga nepotrebno aplicirati prvokup**) u bilanci izgleda: 98 MPNNOo s oko 3,000.000 m^2 privatnih površina ukupno.**

REZULTATI VIŠEKRITERIJSKE ANALIZE S LISTOM ZA PRVOKUP PO ŽUPANIJAMA

1. ISTARSKA ŽUPANIJA

Od svih MPNNOo u akvatoriju Istarske županije 14 se nalazi u krugu MPNNOo na kojima, zbog participiranja privatnog u strukturi vlasništva, postoji osnova i može postojati dovoljno razloga za zaštitnu aplikaciju instituta prvokupa:

identifikac. oznaka		privatne površine	postotak privatnog	rezultirajući parametar	smjer aplikacije prvokupa	
IOO	naziv	[m^2]	% P	R	AP	Obrazloženje
1103	Sv.NIKOLA	105.800	85,0	19	NE	nepotrebno; izgrađeni hotel-turist. sadržaji
1308	Sv.JURAJ	10.700	12,0	12	NE	otok je dio lučkog akvatorija u Vrsaru
1405	PISULJ	3.453	100	17	DA-nu	tvorba je veličinom hrid (kriterij 10.000)
1409	Sv.ANDRIJA	36.000	24,0	13	NE	nepotrebno; izgrađeni hotel-turist. sadržaji
1412	Sv.KATARINA	16.800	13,0	13	NE	nepotrebno; izgrađeni hotel-turist. sadržaji
1501	KOLONA	10.265	100	17	DA-nu	tvorba je veličinom hrid (kriterij 10.000)
1801	BODULAŠ	78.100	77,0	15	NE	
1802	CEJA	124.500	77,0	18	DA-oup	
1804	FENOLIGA	18.350	76,0	18	DA-nu	otok zaštićeno arheol. i prirodno dobro
1805	FRAŠKER	87.363	100	18	NE	vlasnik trg.dr.; strogi ZOP bez gradnje
1806	FRAŠKERIĆ	15.455	100	17	NE	vlasnik trg.dr.; strogi ZOP bez gradnje
1808	PREMANTURSKI	18.829	100	21	DA-oup	odgodivo do regulacije PD
1811	PORER	2.350	85,0	13	DA-nu	tvorba je veličinom hrid (kriterij 10.000)
1901	LEVAN	50.565	100	19	DA-oup	odgodivo do regulacije PD

R = rezultirajući parametar višekriterijske analize (max.raspon: 0 – 25)
AP = smjer aplikacije prvokupa
DA-oup = aplicirati prvokup ovisno o uvjetima i posljedicama
DA-nu = aplicirati prvokup neovisno o uvjetima
NE = nepotrebno aplicirati prvokup
NE-op = ne aplicirati prvokup, osim ako posljedica ne bi bila gubitak potencijalno strateškog lokaliteta
PD = pomorsko dobro
tvorbe manje od 10.000 m^2

Mogući maksimum otkupa prvokupom (krajnji) na MPNNOo u Istarskoj županiji iznosi 288.300 m^2, u prvo vrijeme moguće do 210.000 m^2.

U Istarskoj županiji, dakle, u obzir za aplikaciju prvokupa od strane RH dolaze sljedeći MPNNOo: **PISULJ, KOLONA, PORER (Medulin), CEJA, FENOLIGA, PREMANTURSKI ŠKOLJ i LEVAN**, od toga Pisulj, Kolona i Porer (svjetionička hrid) po osnovi opredjeljenja na neizostavni otkup nekretnina koje se ponude na tvorbama manjim od 1 ha. U stanovitoj kombinaciji s Istarskom županijom i Općinom Medulin u obzir još može doći i otočić BODULAŠ, dok je otočić Sv.JURAJ, koji svojim položajem praktično čini (i zatvara/zaštićuje) lučki akvatorij gradića Vrsar, stvar opredjeljenja i mogućnosti lokalne i područne samouprave.

2. PRIMORSKO-GORANSKA ŽUPANIJA

Od svih MPNNOo u akvatoriju Primorsko-goranske županije 24 se nalazi u krugu MPNNOo na kojima, zbog participiranja privatnog u strukturi vlasništva postoji osnova i može postojati dovoljno razloga za zaštitnu aplikaciju instituta prvokupa:

identifikac. oznaka		privatne površine	postotak privatnog	rezultirajući parametar	smjer aplikacije prvokupa	
IOO	naziv	[m²]	% P	R	AP	Obrazloženje
2102	VELI ŠKOLJIĆ	6.510	100	20	DA-nu	tvorba je veličinom hrid (kriterij 10.000)
2104	KOŠLJUN	74.828	100	19	NE	vlasnik 83% Crkva; samostan zaštićeno kulturno dobro
2107	GALUN	57.700	99,9	14	NE	
2201	MIŠAR	10.500	86,0	14	NE	
2202	PREGAZNIK	13.300	86,0	12	NE	
2203	VISOKI	43.400	86,0	13	NE	
2205	ZEČA	2,182.300	86,0	13	NE	
2301	ĆUTIN VELI	75.102	100	17	NE-op	
2302	TRSTENIK	333.400	99,8	15	NE	
2304	KOLUDARC	347.800	43,0	15	NE	
2305	KOZJAK	168.700	93,0	16	NE-op	
2307	MALE ORJULE	153.650	43,0	11	NE	
2308	VELI OSIR	62.222	100	15	NE	
2309	MALI OSIR	8.355	100	15	DA-nu	tvorba je veličinom hrid (kriterij 10.000)
2312	ORUDA	367.000	97,0	18	DA-oup	otok zaštićeno arheol. i kulturno dobro
2313	PALACOL	31.250	72,0	18	DA-nu	otok zaštićeno arheol. i kulturno dobro
2314	SAMUNĆEL	25.200	70,0	14	NE	
2316	Sv.PETAR	863.300	87,0	14	NE	
2319	ZABODASKI	35.800	80,0	13	NE	
2321	ĆUTIN MALI	4.607	100	13	DA-nu	tvorba je veličinom hrid (kriterij 10.000)
2506	MAMAN	133.449	100	15	NE	odgodivo do regulacije PD
2508	SAJLOVAC	23.939	100	19	DA-oup	odgodivo do regulacije PD
2509	SRIDNJAK	12.326	100	16	NE	odgodivo do regulacije PD
2510	Sv. JURAJ	5.720	65,0	14	DA-nu	tvorba je veličinom hrid (kriterij 10.000)

R = rezultirajući parametar višekriterijske analize (max.raspon: 0 – 25)
AP = smjer aplikacije prvokupa
DA-oup = aplicirati prvokup ovisno o uvjetima i posljedicama
DA-nu = aplicirati prvokup neovisno o uvjetima
NE = nepotrebno aplicirati prvokup
NE-op = ne aplicirati prvokup, osim ako posljedica ne bi bila gubitak potencijalno strateškog lokaliteta
PD = pomorsko dobro
tvorbe manje od 10.000 m²

Mogući maksimum otkupa prvokupom (krajnji) u Primorsko-goranskoj županiji iznosi 447.500 m², u prvo vrijeme moguće do 220.000 m².
U Primorsko-goranskoj županiji dakle, u obzir za aplikaciju prvokupa od strane RH dolaze sljedeći MPNNOo: **VELI ŠKOLJIĆ (zaljev Soline na Krku), MALI OSIR, ORUDA, PALACOL, ĆUTIN MALI, SAJLOVAC, Sv. JURAJ**, od toga Veli Školjić, Mali Osir, Ćutin Mali i Sv.Juraj (Tunera) na osnovi opredjeljenja na neizostavni otkup nekretnina koje se ponude na tvorbama manjim od 1 ha. U slučaju ponuda na Orudi, uza sve indikatore valja

imati u vidu i veličinu otoka, odnosno stvarne učinke koji bi se ili se ne bi postigli konkretnim prvokupom – baš s obzirom na veličinu otoka. Od ostalih, veći R-parametar ima ĆUTIN VELI (ako upisano zemljišno-knjižno stanje nije zastarjelo), te KOZJAK – na zanimljivoj poziciji između Lošinja, Sv.Petra i Ilovika. U odnosu na sve to trebalo bi reagirati zajedno s regionalnom i lokalnom samoupravom koji su u prvokupnom slijedu.

3. LIČKO-SENJSKA ŽUPANIJA

Od svih MPNNOo u akvatoriju Ličko-senjske županije samo 1 nalazi se u krugu MPNNOo na kojima, zbog participiranja privatnog u strukturi vlasništva, postoji osnova i može postojati dovoljno razloga za zaštitnu aplikaciju instituta prvokupa:

identifikac. oznaka		privatne površine	postotak privatnog	rezultirajući parametar	smjer aplikacije prvokupa	
IOO	naziv	[m²]	% P	R	AP	Obrazloženje
3101	DOLFIN VELI	144.440	53,0	11	NE	

R = rezultirajući parametar višekriterijske analize (max.raspon: 0 – 25)
AP = smjer aplikacije prvokupa
DA-oup = aplicirati prvokup ovisno o uvjetima i posljedicama
DA-nu = aplicirati prvokup neovisno o uvjetima
NE = nepotrebno aplicirati prvokup
NE-op = ne aplicirati prvokup, osim ako posljedica ne bi bila gubitak potencijalno strateškog lokaliteta
PD = pomorsko dobro

4. ZADARSKA ŽUPANIJA

Od svih MPNNOo u akvatoriju Zadarske županije 96 sljedećih nalazi se u krugu MPNNOo na kojima, zbog participiranja privatnog u strukturi vlasništva, postoji osnova i može postojati dovoljno razloga za zaštitnu aplikaciju instituta prvokupa:

identifikac. oznaka		privatne površine	postotak privatnog	rezultirajući parametar	smjer aplikacije prvokupa	
IOO	naziv	[m²]	% P	R	AP	Obrazloženje
4001	BRUŠNJAK V.	120.230	54,0	11	NE	
4002	BRUŠNJAK M.	19.900	54,0	10	NE	
4003	LUKAR	41.150	87,0	16	NE	
4004	MAUN	2,852.592	33,5	11	NE	
4005	MIŠNJAK	7.831	100	15	DA-nu	tvorba je veličinom hrid (kriterij 10.000)
4101	KURJAK	13.730	70,0	13	NE	
4102	MOROVNIK	170.450	88,0	16	NE-op	
4103	PLANIK	881.700	83,0	15	NE	
4104	PLANIČIĆ	76.828	100	17	NE-op	odgodivo do regulacije PD
4105	POHLIB	21.907	100	16	NE	odgodivo do regulacije PD
4111	LUTROŠNJAK	106.900	80,0	12	NE	
4121	ŠKARDA	(3,500.000)		13	NE	
4128	TRAMERKA	671.600	86,0	12	NE	
4129	BELI	116.453	100	17	DA-oup	odgodivo do regulacije PD
4130	FULIJA	85.554	100	16	NE	odgodivo do regulacije PD
4131	GLUROVIĆ	59.161	100	19	DA-oup	odgodivo do regulacije PD
4132	KNEŽAK	119.350	32,0	12	NE	
4133	KUDICA	39.045	100	16	NE	odgodivo do regulacije PD
4134	MALI	10.045	100	18	DA-oup	odgodivo do regulacije PD
4135	MRTOVNJAK	32.672	100	16	NE	odgodivo do regulacije PD
4136	RUTNJAK	23.795	100	17	NE	odgodivo do regulacije PD
4137	SRIDNJI	128.106	100	17	NE	odgodivo do regulacije PD
4138	ŠKOLJIĆ	14.540	82,0	15	NE	
4139	TEMEŠNJAK	79.101	100	16	NE	odgodivo do regulacije PD
4142	LUŠNJAK	2.830	26,0	9	DA-nu	tvorba je veličinom hrid (kriterij 10.000)
4144	RIŽNJAK	2.100	28,0	6	DA-nu	tvorba je veličinom hrid (kriterij 10.000)
4201	BRŠĆAK	171.906	100	17	NE	odgodivo do regulacije PD
4202	GOLAC	46.496	100	13	NE	odgodivo do regulacije PD
4203	LAGAN VELI	35.916	100	13	NE	odgodivo do regulacije PD
4204	LAGAN MALI	7.060	100	13	NE	odgodivo do regulacije PD
4205	MAGARČIĆ	56.230	88,0	18	DA-oup	
4206	MEŽANJ	64.640	62,0	11	NE	
4207	PLANATAK V.	54.930	88,0	13	NE	
4208	PLANATAK M.	14.804	100	18	DA-oup	odgodivo do regulacije PD
4210	ŠILO	45.060	91,0	16	NE	
4211	TATIŠNJAK	9.341	100	17	NE	odgodivo do regulacije PD
4214	UTRA	185.080	91,0	16	NE	
4215	BRSKVENJAK	47.270	94,0	18	DA-oup	
4216	GLAMOČ	398.820	97,0	14	NE	
4217	KRAVA	36.700	83,0	12	NE	
4218	KRKNATA	376.300	94,0	15	NE	

identifikac. oznaka		privatne površine	postotak privatnog	rezultirajući parametar	smjer aplikacije prvokupa	
IOO	naziv	[m²]	% P	R	AP	Obrazloženje
4219	LAVDARA	2,248.499	100	14	NE	odgodivo do regulacije PD
4220	LAVDARA M.	48.800	90,0	15	NE	
4221	LUŠKI	18.300	6,0	10	NE	
4222	MASLINOVAC	7.880	25,0	10	NE	
4223	MRTONJAK	68.880	87,0	16	NE	
4224	MRTOVNJAK	104.080	100	14	NE	odgodivo do regulacije PD
4225	TRIMULIĆ V/sre.	12.050	71,0	16	NE	
4226	TUKOŠĆAK	36.670	91,0	16	NE	
4227	M. ABA (Abica)	16.600	51,0	11	NE	
4228	GORNJA ABA	214.300	94,0	11	NE	
4229	BUČ VELI	96.580	91,0	16	NE	
4230	BUČ MALI	24.400	85,0	16	NE	
4231	GARMENJAK V.	77.900	81,0	17	NE	
4232	GARMENJAK M.	18.930	53,0	12	NE	
4233	KATINA	1,111.600	97,2	16	NE	
4235	SESTRICA M.	12.830	48,0	11	NE	
4236	DONJI ŠKOLJ	87.150	97,0	18	DA-oup	
4237	GORNJI ŠKOLJ	79.030	96,0	14	NE	
4238	FARFARIKULAC	5.620	80,0	17	DA-nu	tvorba je veličinom hrid (kriterij 10.000)
4239	KOROTAN	10.860	99,7	17	DA-nu	tvorba je veličinom hrid (kriterij 10.000)
4240	TRIMULIĆ M.	5.450	75,0	15	DA-nu	tvorba je veličinom hrid (kriterij 10.000)
4241	TRSTIKOVAC	5.200	73,0	15	DA-nu	tvorba je veličinom hrid (kriterij 10.000)
4243	GALIJICA	2.900	100	17	DA-nu	tvorba je veličinom hrid (kriterij 10.000)
4301	GALOVAC	31.600	98,5	22	NE	vlasnik Crkva; samostan zašt.kultur. dobro
4302	JIDULA	183.460	91,0	11	NE	
4303	PARANAK V.	23.400	82,0	17	NE	
4304	PARANAK M.	19.380	80,0	17	NE	
4401	BISAGE	34.730	83,0	13	NE	
4402	KARANTUNIĆ	26.700	83,0	16	NE	
4403	MIŠNJAK	20.960	70,0	15	NE	
4404	ŠKOLJ VELI	158.270	93,0	15	NE	
4405	GOLAC	10.430	78,0	17	DA-nu	tvorba je veličinom hrid (kriterij 10.000)
4501	BISAGA VELA	25.781	100	18	NE	Crkva vlasnik; odgodivo do regulacije PD
4502	DUŽAC VELI	106.406	100	16	NE	odgodivo do regulacije PD
4503	DUŽAC MALI	25.935	100	18	NE	odgodivo do regulacije PD
4504	GALEŠNJAK	141.514	100	17	NE	odgodivo do regulacije PD
4505	GARMENJAK	51.871	100	18	DA-oup	odgodivo do regulacije PD
4506	KOMORNIK	143.550	97,5	15	NE	
4507	MUNTAN	124.711	100	16	NE	odgodivo do regulacije PD
4508	RIČUL	27.342	100	17	NE	odgodivo do regulacije PD
4510	BISAGA MALA	5.500	100	18	DA-nu	tvorba je veličinom hrid (kriterij 10.000)
4602	GANGARO	726.830	96,0	12	NE	
4603	KOŠARA	529.850	94,0	14	NE	
4604	VELA KOTULA	109.140	90,0	12	NE	
4605	RUNJ. KOTULA	28.180	86,0	16	NE	
4606	MALA KOTULA	10.100	83,0	16	NE	
4607	MASLINJAK Koš/ca	36.873	100	19	DA-oup	

identifikac. oznaka		privatne površine	postotak privatnog	rezultirajući parametar	smjer aplikacije prvokupa	
IOO	naziv	[m²]	% P	R	AP	Obrazloženje
4609	VELI OŠLJAK	8.559	100	16	NE	odgodivo do regulacije PD
4610	ŽIŽANJ	849.800	94,0	15	NE	
4611	GNALIĆ	5.068	100	11	DA-nu	tvorba je veličinom hrid (kriterij 10.000)
4703	FRMIĆ	5.050	100	16	DA-nu	tvorba je veličinom hrid (kriterij 10.000)
4704	OŠTARIJE	3.658	100	17	DA-nu	tvorba je veličinom hrid (kriterij 10.000)
4805	ARTINA	9.980	25,0	9	NE	
4808	MURVENJAK	93.120	16,0	10	NE	
4903	ŠKOLJIĆ (Vir)	45.500	46,0	14	NE	

R = rezultirajući parametar višekriterijske analize (max.raspon: 0 – 25)
AP = smjer aplikacije prvokupa
DA-oup = aplicirati prvokup ovisno o uvjetima i posljedicama
DA-nu = aplicirati prvokup neovisno o uvjetima
NE = nepotrebno aplicirati prvokup
NE-op = ne aplicirati prvokup, osim ako posljedica ne bi bila gubitak potencijalno strateškog lokaliteta
PD = pomorsko dobro

tvorbe manje od 10.000 m²
nacionalni park ili park prirode

Mogući maksimum otkupa prvokupom (krajnji) u Zadarskoj županiji iznosi 552.300 m², u prvo vrijeme moguće do 200.000 m².

U Zadarskoj županiji dakle, u obzir za aplikaciju prvokupa od strane RH dolaze sljedeći MPNNOo: **MIŠNJAK (Pag), LUŠNJAK, RIŽNJAK, BELI, GLUROVIĆ, MALI, KOROTAN, FARFARIKULAC, TRIMULIĆ MALI, TRSTIKOVAC, MAGARČIĆ, PLANATAK MALI, GALIJICA, BRSKVENJAK, DONJI ŠKOLJ (PP Telašćica), GOLAC (Ugljan), GARMENJAK (Pašman), BISAGA MALA, MASLINJAK (Košarica), GNALIČ, FRMIĆ, OŠTARIJE**. Unutar ove grupacije, aplikacija prvokupa na osnovi opredjeljenja za neizostavni otkup nekretnina koje se ponude na tvorbama manjim od 1 ha odnosi se na sljedeće: Mišnjak, Lušnjak, Rižnjak, Galijica, Korotan, Farfarikulac, Trimulić Mali, Trstikovac, Golac, Bisaga Mala (Pašman), Gnalić, Oštarije, Frmić.

Povećanu vrijednost R-parametra na ovom području imaju još MOROVNIK, PLANIČIĆ, RUTNJAK, SRIDNJI, TEMEŠNJAK, BRŠĆAK, TUKOŠĆAK (Sali), MRTONJAK (Sali), PARANAK VELI i MALI, i niz u Pašmanskom kanalu MUNTAN, DUŽAC MALI, DUŽAC VELI. Stoga je u slučajevima ponude koji bi se odnosili na njih potrebna dodatna pozornost na posljedice neakceptiranja i postavljanje potrebnih rješenja u suradnji sa sljedećima u prvokupnom slijedu.

5. ŠIBENSKO-KNINSKA ŽUPANIJA

Od svih MPNNOo u akvatoriju Šibensko-kninske županije 168 sljedećih nalazi se u krugu MPNNOo na kojima, zbog participiranja privatnog u strukturi vlasništva, postoji osnova i može postojati dovoljno razloga za zaštitnu aplikaciju instituta prvokupa:

identifikac. oznaka		privatne površine	postotak privatnog	rezultirajući parametar	smjer aplikacije prvokupa	
IOO	naziv	[m²]	% P	R	AP	Obrazloženje
5102	ABA DONJA	362.900	92,0	15	NE	
5103	DRAGUNARA	16.400	99,9	19	DA-oup	
5104	SMOKVENJAK	74.300	94,0	19	DA-oup	
5105	SMOKVICA VELA	919.700	91,0	11	NE	
5106	SMOKVICA MALA	3.700	34,0	7	NE	
5107	SVRŠATA VELA	249.450	93,0	17	NE-op	
5108	SVRŠATA MALA	11.350	78,0	14	NE	
5109	ŠILO VELO	641.550	96,0	15	NE	
5110	ŠILO MALO	11.700	55,0	11	NE	
5111	TOVARNJAK	8.780	39,0	13	NE	
5112	BISAGA V. (Bisaga)	79.680	83,0	18	DA-oup	
5113	BISAGA M. (Golić)	7.400	68,0	12	NE	
5114	GUSTAC	270.400	95,0	18	DA-oup	
5115	KORITNJAK	108.330	93,0	18	DA-oup	
5116	KRPELJINA	9.700	77,0	15	NE	
5117	MASLINJAK	54.900	83,0	17	NE-op	
5118	RAVNA SIKA	34.100	84,0	16	NE	
5119	STRIŽNJAK	23.000	84,0	18	DA-oup	
5120	VESELJUH	10.500	71,0	14	NE	
5121	BALUN	38.650	89,0	15	NE	
5122	BOROVNIK	235.450	85,0	16	NE	
5123	GOMINJAK	198.000	80,0	15	NE	
5124	GUSTAC	255.670	82,0	17	NE-op	
5125	JANČAR	45.670	77,0	15	NE	
5126	KAMENI ŽAKAN	267.200	83,0	16	NE	
5127	KASELA	311.120	91,0	16	NE	
5128	KLOBUČAR	81.000	81,0	15	NE	
5129	LAVSA	1,657.300	96,6	15	NE	
5130	LEVRNAKA	1,729.500	94,0	13	NE	
5131	LUNGA	563.300	92,0	16	NE	
5132	MANA	254.800	64,0	14	NE	
5133	MRTOVAC	36.000	69,0	11	NE	
5134	OBRUČAN VELI	78.300	82,0	17	NE	
5135	PANITULA VELA	123.000	84,0	17	NE	
5136	PANITULA MALA	25.100	77,0	15	NE	
5137	PIŠKERA	2,549.800	95,6	14	NE	
5138	PLEŠĆINA	30.200	75,0	16	NE	
5139	PRDUSA VELA	28.800	60,0	11	NE	
5140	PRDUSA MALA	14.400	57,0	9	NE	
5141	PRIŠNJAK VELI	73.300	81,0	15	NE	
5142	PURARA	15.500	63,0	11	NE	

identifikac. oznaka		privatne površine	postotak privatnog	rezultirajući parametar	smjer aplikacije prvokupa	
IOO	naziv	[m²]	% P	R	AP	Obrazloženje
5143	RAŠIP VELI	213.100	83,0	17	NE	
5144	RAŠIP MALI	127.250	82,0	13	NE	
5145	RAŠIPIĆ	5.200	47,0	12	NE	
5146	RAVNI ŽAKAN	280.900	93,0	15	NE	
5147	SUŠICA	50.100	84,0	16	NE	
5148	ŠKULJ	806.100	92,0	11	NE	
5149	VODENJAK	62.800	79,0	14	NE	
5150	KURBA VELA	(1,750.000)		11	NE	
5151	BABINA GUZICA	6.800	58,0	8	NE	
5152	GARMENJAK VELI	103.000	78,0	15	NE	
5153	GARMENJAK MALI	34.950	71,0	16	NE	
5154	LUCMARINJAK	67.700	67,0	9	NE	
5155	MRTOVNJAK	102.149	100	13	NE	odgodivo do regulacije PD
5156	OKLJUČ	266.300	74,0	13	NE	
5157	PUH (Zmorašnji)	13.232	100	12	NE	odgodivo do regulacije PD
5158	SAMOGRAD	42.455	100	11	NE	odgodivo do regulacije PD
5159	SKRIŽANJ VELI	35.250	50,0	11	NE	
5160	SKRIŽANJ MALI	7.100	53,0	10	NE	
5161	VRTLIĆ	10.823	100	10	NE	odgodivo do regulacije PD
5162	ZORNIK	5.000	75,0	17	DA-nu	tvorba je veličinom hrid (kriterij 10.000)
5163	ARAPOVAC	5.550	54,0	12	DA-nu	tvorba je veličinom hrid (kriterij 10.000)
5164	BABULJAŠ VELI	1.970	34,0	10	DA-nu	tvorba je veličinom hrid (kriterij 10.000)
5165	BABULJAŠ MALI	1.200	33,0	10	DA-nu	tvorba je veličinom hrid (kriterij 10.000)
5166	BISAGA	3.400	58,0	11	DA-nu	tvorba je veličinom hrid (kriterij 10.000)
5167	BLITVICA	3.330	65,0	10	DA-nu	tvorba je veličinom hrid (kriterij 10.000)
5169	OBRUČAN MALI	2.550	54,0	9	DA-nu	tvorba je veličinom hrid (kriterij 10.000)
5170	PRIŠNJAK MALI	3.240	52,0	13	DA-nu	tvorba je veličinom hrid (kriterij 10.000)
5171	ŽAKANAC	3.350	45,0	14	DA-nu	tvorba je veličinom hrid (kriterij 10.000)
5172	KAMENI PUH	6.859	100	12	DA-nu	tvorba je veličinom hrid (kriterij 10.000)
5173	PUH GORNJI (Južni)	7.521	100	12	DA-nu	tvorba je veličinom hrid (kriterij 10.000)
5174	VODENI PUH	9.716	100	12	DA-nu	tvorba je veličinom hrid (kriterij 10.000)
5201	ŽUT	14,830.000		16	NE	
5202	SIT	1,702.600	96,7	14	NE	
5203	BALABRA V.	151.600	92,0	17	NE-op	
5204	BIKARIJICA	20.800	89,0	16	NE	
5205	BISAGA VELA	31.900	87,0	18	DA-oup	
5206	BOROVNIK	27.500	85,0	17	NE-op	
5207	BOŽIKOVAC	9.100	91,0	16	NE	
5208	BRUŠNJAK (Sit)	161.848	94,0	14	NE	
5209	DAJNA VELA	152.140	92,0	18	DA-oup	
5210	DAJNICA VELA	18.500	84,0	17	NE	
5211	DAJNICA MALA	6.550	55,0	11	NE	
5212	GANGAROL	308.400	94,0	17	NE	
5213	GUSTAC	182.830	94,0	19	DA-oup	
5214	KAMENAR	24.300	72,0	15	NE	
5215	KURBA MALA	398.150	95,0	14	NE	
5216	MASLINJAK	12.850	68,0	15	NE	

identifikac. oznaka		privatne površine	postotak privatnog	rezultirajući parametar	smjer aplikacije prvokupa	
IOO	naziv	[m²]	% P	R	AP	Obrazloženje
5217	PINIZELIĆ	43.450	91,0	14	NE	
5218	RONČIĆ	11-670	83,0	16	NE	
5219	SKALA VELA	114.350	94,0	15	NE	
5220	SKALA MALA	33.340	92,0	15	NE	
5221	ŠĆITNA	312.000	96,0	17	NE	
5222	TOVARNJAK	56.400	77,0	14	NE	
5223	ŽUTSKA ABA	220.850	92,0	17	NE-op	
5224	BABULJAŠ VELI	7.350	80,0	15	DA-nu	tvorba je veličinom hrid (kriterij 10.000)
5225	BLITVICA	5.830	69,0	12	DA-nu	tvorba je veličinom hrid (kriterij 10.000)
5226	ČRNIKOVAC V.	5.900	75,0	17	DA-nu	tvorba je veličinom hrid (kriterij 10.000)
5227	RAVNA SIKA	7.850	84,0	16	DA-nu	tvorba je veličinom hrid (kriterij 10.000)
5228	ČRNIKOVAC M.	3.430	66,0	12	DA-nu	tvorba je veličinom hrid (kriterij 10.000)
5229	BALABRA M.	5.550	81,0	14	DA-nu	tvorba je veličinom hrid (kriterij 10.000)
5230	RAVNA SIKA/Lukar.	3.830	72,0	15	DA-nu	tvorba je veličinom hrid (kriterij 10.000)
5231	BRUŠNJAK (žut)	4.050	60,0	9	DA-nu	tvorba je veličinom hrid (kriterij 10.000)
5232	DID	2.800	73,0	16	DA-nu	tvorba je veličinom hrid (kriterij 10.000)
5233	BISAGA MALA	2.750	72,0	16	DA-nu	tvorba je veličinom hrid (kriterij 10.000)
5234	BABULJAŠ MALI	2.000	69,0	15	DA-nu	tvorba je veličinom hrid (kriterij 10.000)
5301	ARTA VELA	1,169.200	89,0	14	NE	
5302	ARTA MALA	327.200	84,0	14	NE	
5307	PRIŠNJAK	43.700	74,0	14	NE	
5308	PRIŠNJAK M.	37.860	100	15	NE	odgodivo do regulacije PD
5309	RADELJ	485.700	86,0	13	NE	
5311	TEGINA	83.000	89,0	14	NE	
5312	VINIK VELI	157.800	87,0	15	NE	
5313	VINIK MALI	52.280	59,0	15	NE	
5314	ŽMINJAK	214.350	86,0	15	NE	
5401	BABULJAK	20.750	76,0	13	NE	
5402	BISAGA	82.100	86,0	17	NE	
5403	BOROVNIK	41.060	88,0	18	DA-oup	
5406	DRAŽEManskiV.	86.150	76,0	15	NE	
5407	DRAŽEManskiM.	33.700	83,0	17	NE	
5409	HRBOŠNJAK	40.000	83,0	20	DA-oup	
5410	LJUTAC	45.650	55,0	14	NE	
5411	MASLINJAK	35.700	78,0	15	NE	
5412	MIMONJAK	22.280	78,0	20	DA-oup	
5413	SUSTIPANAC	8.900	98,0	16	NE	
5417	TUŽBINA	14.571	100	12	NE	odgodivo do regulacije PD
5418	VODNJAK	40.100	80,0	14	NE	
5501	PRIŠNJAK	22.243	100	13	NE	odgodivo do regulacije PD
5502	LOGORUN	224.450	59,0	11	NE	
5504	SOVLJAK	15.525	100	13	NE	odgodivo do regulacije PD
5505	KAMENICA	18.429	100	13	NE	odgodivo do regulacije PD
5506	LUPAC	304.400	94,0	13	NE	
5507	TIJAT	2,862.744	100	14	NE	
5508	ZMAJAN	3,076.000	94,0	15	NE	
5614	BAVLJENAC	136.069	100	15	NE	odgodivo do regulacije PD

identifikac. oznaka		privatne površine	postotak privatnog	rezultirajući parametar	smjer aplikacije prvokupa	
IOO	naziv	[m²]	% P	R	AP	Obrazloženje
5615	BOROVNJAK V.	228.770	100	16	NE	odgodivo do regulacije PD
5616	BOROVNJAK M.	80.731	100	16	NE	odgodivo do regulacije PD
5617	DUPINIĆ VELI	13.545	100	16	NE	odgodivo do regulacije PD
5618	DUPINIĆ MALI	11.139	100	16	NE	odgodivo do regulacije PD
5619	KAKAN	(3,400.000)		15	NE	
5620	KAMEŠNJAK V.	73.264	100	15	NE	odgodivo do regulacije PD
5621	KAMEŠNJAK M.	72.721	100	15	NE	odgodivo do regulacije PD
5622	KRALJAK	61.661	100	18	DA-oup	odgodivo do regulacije PD
5623	MIŠJAK VELI	401.481	100	14	NE	odgodivo do regulacije PD
5624	MIŠJAK MALI	342.454	100	14	NE	odgodivo do regulacije PD
5625	OŠTRICA	17.099	100	15	NE	odgodivo do regulacije PD
5626	PRČEVAC	68.279	100	16	NE	odgodivo do regulacije PD
5627	RAVAN	120.373	100	16	NE	odgodivo do regulacije PD
5628	BABULJAK	5.204	100	8	DA-nu	tvorba je veličinom hrid (kriterij 10.000)
5629	BAKUL	20.271	100	9	DA-nu	tvorba je veličinom hrid (kriterij 10.000)
5630	BLITVENICA	11.308	100	10	NE	odgodivo do regulacije PD
5631	GUŠTERANSKI	16.253	100	13	NE	odgodivo do regulacije PD
5632	HRBOŠNJAK	24.885	100	11	NE	odgodivo do regulacije PD
5633	KOROMAŠNA	14.484	100	13	NE	odgodivo do regulacije PD
5634	KOSMERKA	24.313	100	12	NE	odgodivo do regulacije PD
5635	MAŽIRINA	151.545	100	12	NE	odgodivo do regulacije PD
5636	RAPARAŠNJAK	21.842	100	12	NE	odgodivo do regulacije PD
5637	SEDLO	12.970	100	10	NE	odgodivo do regulacije PD
5638	ŠKROVADA	46.893	100	14	NE	odgodivo do regulacije PD
5639	VRTLAC	11.164	100	10	NE	odgodivo do regulacije PD
5641	MIKAVICA	5.881	100	12	DA-nu	tvorba je veličinom hrid (kriterij 10.000)
5642	PROKLANDICA	4.489	100	11	DA-nu	tvorba je veličinom hrid (kriterij 10.000)
5701	GRBAVAC	79.684	100	13	NE	odgodivo do regulacije PD
5702	LUKOVNJAK	44.451	100	15	NE	odgodivo do regulacije PD
5703	MASLINOVIK	370.100	96,0	16	NE	
5704	SMOKVICA	56.252	100	18	DA-oup	odgodivo do regulacije PD
5803	SMOKVICA VELA	(170.000)	??	15-18	NE??	regulacija PD?
5804	SMOKVICA MALA	30.777	100	17	NE	odgodivo do regulacije PD

R = rezultirajući parametar višekriterijske analize (max.raspon: 0 – 25)
AP = smjer aplikacije prvokupa
DA-oup = aplicirati prvokup ovisno o uvjetima i posljedicama
DA-nu = aplicirati prvokup neovisno o uvjetima
NE = nepotrebno aplicirati prvokup
NE-op = ne aplicirati prvokup, osim ako posljedica ne bi bila gubitak potencijalno strateškog lokaliteta
PD = pomorsko dobro

tvorbe manje od 10.000 m²
nacionalni park ili park prirode

Mogući maksimum otkupa prvokupom (krajnji) u Šibensko-kninskoj županiji iznosi 1,300.000 m², u prvo vrijeme do 750.000 m².

U Šibensko-kninskoj županiji, dakle, u obzir za aplikaciju prvokupa od strane RH dolaze sljedeći MPNNOo;

(a) u NP Kornati: **DRAGUNARA, SMOKVENJAK, BISAGA VELA, GUSTAC (uz Kornat), KORITNJAK, STRIŽNJAK, ZORNIK, ARAPOVAC, BABULJAŠ VELI, BABULJAŠ MALI, BISAGA, BLITVICA, OBRUČAN MALI, PRIŠNJAK MALI, ŽAKANAC, KAMENI PUH, GORNJI PUH, VODENI PUH,**
(b) u žutsko-sitskom akvatoriju**: DID, RAVNA SIKA (Lukarica), BISAGA MALA, BABULJAŠ MALI (Žut), BALABRA MALA, ČRNIKOVAC MALI (Žut), BRUŠNJAK (Žut), DAJNA VELA, BISAGA VELA (Žut), GUSTAC (Žut), BABULJAŠ VELI (Žut), BLITVICA (Žut), ČRNIKOVAC VELI (Žut), RAVNA SIKA (Žut),**
(c) u ostalim akvatorijima: **BOROVNIK (Jezera), HRBOŠNJAK (Jezera), MIMONJAK**, **KRALJAK, BABULJAK (Žirje), BAKUL, MIKAVICA, PROKLANDICA, SMOKVICA (Primošten).**

Unutar cijele ove grupacije, aplikacija prvokupa na osnovi opredjeljenja za neizostavni otkup nekretnina koje se ponude na tvorbama manjim od 1 ha odnosi se na sljedeće: Zornik, Arapovac, Babuljaš Veli, Babuljaš Mali, Bisaga, Blitvica (Kornat), Obručan Mali, Prišnjak Mali, Žakanac, Kameni Puh, Gornji Puh, Vodeni Puh, Did, Ravna Sika (Lukarica), Bisaga Mala, Babuljaš Mali, Balabra Mala, Črnikovac Mali, Brušnjak (Žut), Babuljaš Veli, Blitvica, Črnikovac Veli, Ravna Sika, Babuljak, Bakul, Mikavica, Proklandica.

U Kornatima (NP Kornati) veću vrijednost R-parametra od ostalih imaju još SVRŠATA VELA, MASLINJAK, GUSTAC, KAMENI ŽAKAN, KASELA, RAŠIP VELI. Zbog toga u slučaju ponude na njima valja obratiti dodatnu pozornost na ponuđene uvjete i moguće posljedice i prema tomu donijeti ispravno rješenje. Na ostalom području slična je situacija s otocima/otočićima BALABRA VELA, BOROVNIK (Sit), GANGAROL, ŠĆITNA, ŽUTSKA ABA, BISAGA (Jezera), MALI DRAŽEMANSKI, BOROVNJAK VELI I MALI (Kakan) i MASLINOVIK (Primošten), ali je ovdje u rješavanje – za razliku od Kornata (nacionalni park) – moguće i potrebno uključiti sljedeće iz prvokupnog slijeda.

6. SPLITSKO-DALMATINSKA ŽUPANIJA

Od svih MPNNOo u akvatoriju Splitsko-dalmatinske županije 16 sljedećih nalazi se u krugu MPNNOo na kojima, zbog participiranja privatnog u strukturi vlasništva, postoji osnova i može postojati dovoljno razloga za zaštitnu aplikaciju instituta prvokupa:

identifikac. oznaka		privatne površine	postotak privatnog	rezultirajući parametar	smjer aplikacije prvokupa	
IOO	naziv	[m²]	% P	R	AP	Obrazloženje
6101	ARKANĐEL	23.300	5,0	12	NE	
6102	KOSMAČ VELI	2.200	5,0	10	NE	
6103	KOSMAČ MALI	3.520	46,0	12	DA-nu	tvorba je veličinom hrid (kriterij 10.000)
6104	KLUDA	74.300	99,9	16	NE	
6108	PIŠĆENA VELA	18.900	81,0	12	NE	
6109	PIŠĆENA MALA	4.620	55,0	11	DA-nu	tvorba je veličinom hrid (kriterij 10.000)
6202	KRKNJAŠ MALI	24.930	71,0	19	DA-oup	
6204	ORUD	340.600	95,0	14	NE	
6303	SV. FUMIJA	281.870	98,5	17	NE	
6406	STIPANSKA	89.630	16,0	9	NE	
6502	BARBARINAC	(6.400)	??	15-17	DA-nu	tvorba je veličinom hrid (kriterij 10.000)
6606	MARINKOVAC	390.530	65,0	14	NE	
6610	Sv. KLEMENT	744.400	15,0	14	NE	
6612	VODNJAK VELI	205.110	83,0	16	NE	
6701	ŠĆEDRO	1,442.000	17,0	15	NE	
6804	Sv. ANDRIJA	4,335.713	100	13	NE	odgodivo do regulacije PD

R = rezultirajući parametar višekriterijske analize (max.raspon: 0 – 25)
AP = smjer aplikacije prvokupa
DA-oup = aplicirati prvokup ovisno o uvjetima i posljedicama
DA-nu = aplicirati prvokup neovisno o uvjetima
NE = nepotrebno aplicirati prvokup
NE-op = ne aplicirati prvokup, osim ako posljedica ne bi bila gubitak potencijalno strateškog lokaliteta
PD = pomorsko dobro

Mogući maksimum otkupa prvokupom (krajnji) u Splitsko-dalmatinskoj županiji iznosi 42.000 m^2.

U Splitsko-dalmatinskoj županiji, dakle, u obzir za aplikaciju prvokupa od strane RH dolaze sljedeći MPNNOo: **KOSMAČ MALI, PIŠĆENA MALA, KRKNJAŠ MALI**, **BARBARINAC,** od toga Kosmač Mali, Pišćena Mala i Barbarinac na osnovi opredjeljenja za neizostavni otkup nekretnina koje se ponude na tvorbama manjim od 1 ha. Veću vrijednost R-parametra još pokazuju KLUDA, Sv.FUMIJA I VODNJAK VELI. U slučaju ovih otoka, osobito Sv.Fumije, potrebno je pomno odvagnuti sve okolnosti eventualne prvokupne ponude i u suradnji s partnerima iz prvokupnog slijeda donijeti ispravno rješenje.

7. DUBROVAČKO-NERETVANSKA ŽUPANIJA

Od svih MPNNOo u akvatoriju Dubrovačko-neretvanske županije 43 sljedećih nalazi se u krugu MPNNOo na kojima, zbog participiranja privatnog u strukturi vlasništva, postoji osnova i može postojati dovoljno razloga za zaštitnu aplikaciju instituta prvokupa:

identifikac. oznaka		privatne površine	postotak privatnog	rezultirajući parametar	smjer aplikacije prvokupa	
IOO	naziv	[m²]	% P	R	SAP	Obrazloženje
7207	PRŽNJAK VELI	130.300	65,0	14	NE	
7211	TRSTENIK	235.350	86,0	14	NE	
7301	BADIJA	434.300	45,0	15	NE	
7304	GUBAVAC	29.560	85,0	15	NE	
7306	KNEŽA VELA	24.730	74,0	18	DA-uop	
7307	KNEŽA MALA	2.460	19,0	13	NE	
7314	SUTVARA	91.070	95,0	15	NE	
7404	GOSPIN ŠKOLJ	14.937	100	18	NE	Vlasnik Crkva; nije regulirano PD
7406	DUBOVAC	153.296	100	15	NE	odgodivo do regulacije PD
7407	GALIČAK	47.274	100	17	NE-op	odgodivo do regulacije PD
7408	GOVANJ	8.695	100	21	NE	nepotrebno; vlasnik privat.hotel.društvo
7409	LIRICA	33.900	97,6	15	NE	
7410	LOVORIKOVAC	60.456	100	18	DA-uop	odgodivo do regulacije PD
7411	MASLINOVAC	44.559	100	19	DA-uop	odgodivo do regulacije PD
7412	PUČENJAK	35.294	100	18	DA-uop	odgodivo do regulacije PD
7413	TAJAN	270.982	100	15	NE	odgodivo do regulacije PD
7414	VELIKI ŠKOLJ	21.677	100	20	DA-uop	odgodivo do regulacije PD
7415	BANJA	5.963	100	20	DA-nu	tvorba je veličinom hrid (kriterij 10.000)
7416	CRKVICA	4.963	100	20	DA-nu	tvorba je veličinom hrid (kriterij 10.000)
7417	KOKOŠAR	12.962	100	18	DA-oup	odgodivo do regulacije PD
7418	KOSMAČ	3.180	51,0	13	DA-nu	tvorba je veličinom hrid (kriterij 10.000)
7419	ŠKRPUN	5.449	100	18	DA-nu	tvorba je veličinom hrid (kriterij 10.000)
7420	BISACI	3.400	100	20	DA-nu	tvorba je veličinom hrid (kriterij 10.000)
7422	GUBAVAC	1.700	100	18	DA-nu	tvorba je veličinom hrid (kriterij 10.000)
7608	Sv. MARIJA	14.123	100	23	NE	Vlanik Crkva; zaštićeno kulturno dobro
7610	BOROVAC	40.800	100	16	NE	odgodivo do regulacije PD
7611	BRNJESTROVAC	11.675	100	14	NE	odgodivo do regulacije PD
7612	GALIČ(N)JAK	23.752	100	17	NE	odgodivo do regulacije PD
7613	KOSMAČ	6.580	63,0	8	NE	
7614	LUKOVAC	12.600	63,0	8	NE	
7615	PLANJAK	59.273	100	17	NE	odgodivo do regulacije PD
7616	PREČ	20.110	63,0	11	NE	
7620	SENJEVAC	6.139	100	17	DA-nu	tvorba je veličinom hrid (kriterij 10.000)
7702	JAKLJAN	1,178.900	41,0	13	NE	
7704	MIŠNJAK	30.406	100	19	DA-oup	odgodivo do regulacije PD
7705	OLIPA	868.750	99,9	17	NE-op	
7706	RUDA	290.181	100	17	NE-op	odgodivo do regulacije PD
7709	DAKSA	48.630	75,0	16	NE	
7713	BOGUTOVAC	4.600	100	17	DA-nu	tvorba je veličinom hrid (kriterij 10.000)
7802	MOLUNAT	146.777	100	18	DA-uop	odgodivo do regulacije PD

identifikac. oznaka		privatne površine	postotak privatnog	rezultirajući parametar	smjer aplikacije prvokupa	
IOO	naziv	[m²]	% P	R	SAP	Obrazloženje
7804	SUPETAR	20.340	52,0	14	NE	
7805	SUPETRIĆ	7.222	100	17	DA-nu	tvorba je veličinom hrid (kriterij 10.000)
7902	OSINJ	(217.000)	??	15-17	NE??	

R = rezultirajući parametar višekriterijske analize (max.raspon: 0 – 25)
AP = smjer aplikacije prvokupa
DA-oup = aplicirati prvokup ovisno o uvjetima i posljedicama
DA-nu = aplicirati prvokup neovisno o uvjetima
NE = nepotrebno aplicirati prvokup
NE-op = ne aplicirati prvokup, osim ako posljedica ne bi bila gubitak potencijalno strateškog lokaliteta
PD = pomorsko dobro

Mogući maksimum otkupa (krajnji) prvokupom u Dubrovačko-neretvanskoj županiji iznosi 420.000 m^2, u prvo vrijeme moguće do 90.000 m^2.

U Dubrovačko-neretvanskoj županiji, dakle, u obzir za aplikaciju prvokupa od strane RH dolaze sljedeći MPNNOo: **KNEŽA VELA, LOVORIKOVAC, MASLINOVAC (Brijesta/Pelješac), PUČENJAK, VELIKI ŠKOLJ (Malostonski zaljev), BANJA, CRKVICA, KOKOŠAR, KOSMAČ (Žuljana), ŠKRPUN, BISACI, GUBAVAC, SENJEVAC, BOGUTOVAC, MIŠNJAK (Šipan), MOLUNAT (Veliki Školj), SUPETRIĆ.** Unutar ove grupacije, aplikacija prvokupa na osnovi opredjeljenja za neizostavni otkup nekretnina koje se ponude na tvorbama manjim od 1 ha odnosi se na sljedeće: Banja, Crkvica, Kosmač, Škrpun, Bisaci, Gubavac, Senjevac, Bogutovac, Supetrić. Od ostalih, povećanu vrijednost R-parametra imaju još GALIČAK, GALIČ(N)JAK, PLANJAK i RUDA. Stoga valja obratiti dodatnu pozornost da posljedice neakceptiranja ponuda koje bi se odnosile na njih, i ako one nisu prihvatljive potrebno rješenje donijeti u suradnji sa sljedećima u prvokupnom slijedu.

IV. ČUVANJE I KORIŠTENJE

Planska zaštita MPNNOo, a oni se velikom većinom nalaze u dobro očuvanom prirodnom stanju, jasno je i jedinstveno – namjenom i uvjetima korištenja prostora – ugrađena u aktualnu prostorno-plansku regulativu. Sadašnjim promišljanjem i praksom prostornog planiranja, otuda i važećim prostornim planovima, praktično svi MPNNOo zaštićeni su od bilo kakvih promjena na njima, osobito od (iz)gradnje, i planski se usmjeruju na korištenje (gotovo jedini dopušteni oblik korištenja, ujedno i oblik koji se ne može sprečavati) u svrhu *rekreacije i organiziranog posjećivanja*. Ta namjena podrazumijeva isključivo kratkotrajne, dnevne programe dolaska i boravka, a isključuje bilo kakve intervencije u prostor i prirodnu sredinu. Očito je da se time žele očuvati i dugotrajno zadržati njihove prirodne odlike, strukture i sadržaj u izvornom stanju, obliku i izgledu. Posjetitelji pak, tim bi se istim vrijednostima i atrakcijama obogaćivali za vizualni identitet prostora, za njegove prirodne datosti i za brojne druge informacije i doživljaje. Ovim se Programom takav pristup potvrđuje se primjerenim položaju i ulozi što ih ove doista brojne geofizičke cjeline i prirodne mini zajednice imaju u cjelokupnom ekosustavu otočnog i morskog svijeta našeg dijela Jadrana.

Inicijativu za davanje konkretnih prijedloga bilo kakvog korištenja (osim opće proklamirane rekreacije i organiziranog posjećivanja) na MPNNOo treba prepustiti županijama, gradovima i općinama. One bi prilikom donošenja izmjena i dopuna prostornih i detaljnih planova trebale mnogo preciznije odrediti i predložiti svima zainteresiranima način korištenja i zaštite MPNNOo na njihovom području. Na toj razini najbolje se poznaje situacija, s obzirom na to da je nemoguće uopćiti i predložiti jedinstveno rješenje zbog velike raznolikost unutar kategorije MPNNOo. Neke od smjernica vodilja bile bi osmišljavanje i provođenje nečeg poput „robinzonskog turizma“, ali uz minimalne zahvate na otoku ili otočiću a uz eventualnu organizaciju mjesta za organizirani privez i sidrenje u blizini otočića.

V. PROVEDBA

Zbog složenog stanja na terenu, nije moguće uspostaviti stalnu listu za primjenu instituta prvokupa prema kojoj bi se, trenutno, trajno i jednoznačno moglo odlučivati o primjeni prvokupa na nekom MPNNOo od strane države, jedinice područne ili lokalne samouprave, pogotovo kad se radi o rubnim slučajevima prema višekriterijskoj analizi. Sa sigurnošću se jedino može kazati da u ovom trenutku institut prvokupa **treba** primijeniti na sve otoke i otočiće koji su dobiveni višekriterijskom analizom s rezultatom od 18 i više bodova.

Međutim, onog trenutka kada se prvokup primijeni na nekom MPNNOo, mijenjaju se vlasnički omjeri u korist javnog vlasništva čime se i položaj otoka na listi prvokupa mijenja (smanjuje se broj bodova za vlasništvo a time i ukupni broj bodova). Takav MPNNOo može nakon određenog broja prvokupa ispasti s liste. Slično tomu, nakon propuštanja primjene prvokupa mogu se promijeniti vlasnički odnosi (prepostavlja se da će to ići prema okrupnjavanju čestica uz smanjivanje broja vlasnika), čime se također mijenja broj bodova za vlasništvo u višekriterijskoj analizi, tako da nakon određenog broja zemljišnih transakcija bez primjene instituta prvokupa MPNNOo koji u trenutku izrade programa nije bio na listi za prvokup na nju može doći.

Iz navedenog slijedi kako svaki slučaj treba razmatrati zasebno, korištenjem Baze podataka i uzimajući u obzir situacije i promjene koje mogu nastati kako u slučaju primjene tako i u slučaju neprimjene instituta prvokupa.

Kako je za primjenu i provedbu Programa (prvenstveno se misli na institut prvokupa) Baza podataka najvažnija, održavanje i unapređenje baze vrlo je važna zadaća. Trebalo bi oosnovati odjel ili agenciju od nekoliko ljudi unutar postojećih institucija, pod nadležnošću MMTPR, koji bi bili zaduženi za održavanje baze u ažurnom stanju. Mogućnost je i trajni ugovor s Hrvatskim hidrografskim institutom za stvaranje pomorskog katastra (Zakon o hidrografskoj djelatnosti 1998), u sklopu kojeg bi se održavalo i stanje u toj bazi. Stručna institucija zadužena za bazu davala bi mišljenja o zahtjevima za prvokupom. Također bi ministarstvu na usvajanje davala periodična izvješća o stanju MPNNOo. Postoji prijedlog da baza nakon izrade ostane u Hrvatskom hidrografskom institutu kao osnova za pomorski katastar i provedbu ovog Programa.

Kako bi se osigurala sredstva koje zahtijeva provedba Programa u dijelu prvokupa, u obzir treba uzeti činjenicu da maksimalne površine koje proizlaze temeljem izglednog i neizostavnog prvokupa zajedno iznose oko 3,000.000 m^2. Zaštitna funkcija prvokupa, u prosjeku, mogla bi se ispuniti realizacijom sa oko 25 % od maksimuma. Uz pretpostavljenu prosječnu tržišnu cijenu od 35 eura po kvadratu, 25 % od maksimuma (750.000 m^2) zahtijevalo bi sredstva u visini od oko 200,000.000 kuna u realnom budućem vremenu od 5-6 godina.

Uz prvokup iz Zakona o otocima postoji analogni sustav prvokupa (Ministarstvo kulture) koji se odnosi na nacionalne parkove, parkove prirode, pojedinačna kulturno povijesna i prirodna dobra iz čega slijedi da na pojedinim područjima odnosno na nekim MPNNOo postoji paralelni sustav koji bi valjalo razriješiti.

II PREGLED, POLOŽAJ I RASPORED MALIH, POVREMENO NASTANJENIH I NENASTANJENIH OTOKA I OTOČIĆA

1. ISTARSKA ŽUPANIJA

1.1. Grad Poreč

naziv MPNNOo	*vrsta*	*površina [m²]*	*opseg [m]*	IOO
Altiježˇ	"hrid"	6.271	310	**1101**
Regata	"hrid"	4.352	279	**1102**
Sv.Nikola	otočić	124.281	2.105	**1103**

U akvatoriju Grada Poreča nalaze se 3 otoka i/li otočića iz kategorije MPNNOo. Veličinom se izdvaja Sv.Nikola, smješten na zapadnoj strani akvatorija gradske luke Poreča, koji se intenzivno turistički koristi (hotelijerstvo-ugostiteljstvo). U istom akvatoriju je još 6 manjih nadmorskih tvorba (hridi različitog oblika i veličine): Barbaran (2.636m^2), Butaceja (1.031m^2), Karbula (1.7.22m^2), Safarel (1.788 m^2), Žontuja (2.409 m^2) i Žontujić (963 m^2).

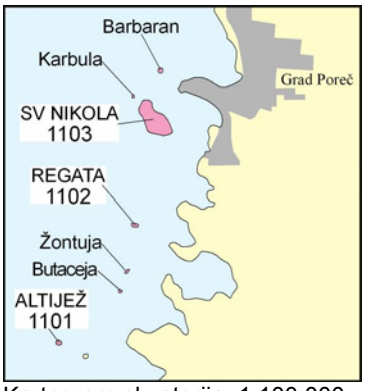

Kartogram akvatorija: 1:100.000

1.2. Općina Funtana

naziv MPNNOo	*vrsta*	*površina [m²]*	*opseg [m]*	IOO
Gusti Školj	mali otočić	12.673	404	**1201**
Fržital/Frižital	mali otočić	16.650	681	**1202**
Školjić	"hrid"	8.707	369	**1203**
Tovarjež	"hrid"	7.741	330	**1204**
Tuf	"hrid"	8.732	387	**1205**
Veli Školj	otočić	59.600	909	**1206**

U akvatoriju Općine Funtana nalazi se 6 otoka i/li otočića iz kategorije MPNNOo.Veličinom se donekle izdvaja Veli Školj, smješten malo zapadno od Grgetovog rta. U istom akvatoriju su još 3 manje nadmorske tvorbe (hridi različitog oblika i veličine): Bili školj (1.784 m^2), Orada (1.520 m^2) i Reverol/Revenol (1.300 m^2).

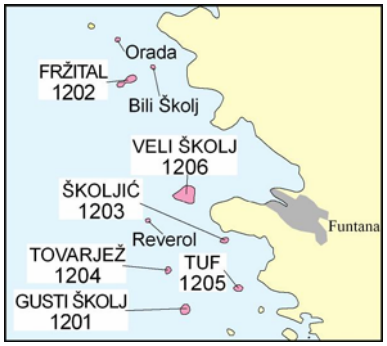

Kartogram akvatorija: 1:100.000

1.3. Općina Vrsar

naziv MPNNOo	*vrsta*	*površina [m²]*	*opseg [m]*	IOO
Cavata	"hrid"	8.031	410	**1301**
Galiner	"hrid"	5.371	264	**1302**
Lakal	"hrid"	5.123	264	**1303**
Lunga	mali otočić	29.923	826	**1304**
Kuvrsada/Koversada	otočić	67.477	990	**1305**
Salamun v.	mali otočić	39.881	773	**1306**
Salamun m.	mali otočić	24.587	590	**1307**
Sv.Juraj	otočić	112.408	1.733	**1308**
Figarolica	"hrid"	3.760	226	**1309**

U akvatoriju Općine Vrsar nalazi se 9 otoka i/li otočića iz kategorije MPNNOo. Veličinom se izdvaja Sv. Juraj koji je ujedno i maritimni štit luke Vrsar od otvorenog mora. U istom akvatoriju su još 3 manje nadmorske tvorbe (hridi različitog oblika i veličine): Galopun (2.930 m^2), Mrlučica (8.150 m^2) i Orlandin (1.481m^2).

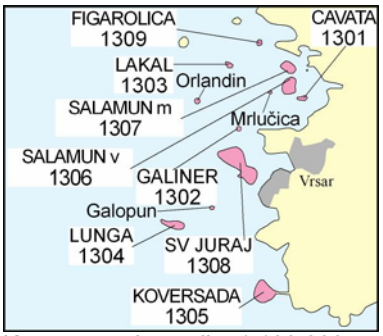

Kartogram akvatorija: 1:100.000

1.4. Grad Rovinj

U akvatoriju Grada Rovinja nalazi se 17 otoka i/li otočića iz kategorije MPNNOo. Veličinom se izdvajaju Sv. Andrija (Crveni Otok), Sv.Katarina, Sv.Ivan i Maškin (čvrsto povezan sa Sv.Andrijom). Svi oni se turistički koriste (hotelijerstvo-ugostiteljstvo), osobito intenzivno Sv.Katarina i SvAndrija. U istom akvatoriju su još 3 manje nadmorske tvorbe (hridi različitog oblika i veličine): Figarolica (1.618m^2), Muntrav (916m^2) i Mali Piruzi (1.298m^2).

Kartogram akvatorija: 1:100.000

naziv MPNNOo	*vrsta*	*površina [m^2]*	*opseg [m]*	IOO
Banjol	"hrid"	6.802	300	**1401**
Figarola	mali otočić	28.522	751	**1402**
Gustinja	"hrid"	5.244	271	**1403**
Maškin	otočić	95.785	1.327	**1404**
Pisulj	"hrid"	5.703	275	**1405**
Pulari	mali otočić	19.383	522	**1406**
Vela Sestrica	otočić	65.693	966	**1407**
Mala Sestrica	mali otočić	21.601	567	**1408**
Sv.Andrija	otočić	144.164	2.002	**1409**

naziv MPNNOo	*vrsta*	*površina [m^2]*	*opseg [m]*	IOO
Sv.Ivan	otočić	102.663	1.722	**1410**
Sv.Ivan na pučini	"hrid"	5.153	287	**1411**
Sv.Katarina	otočić	124.193	1.825	**1412**
Sturag	mali otočić	22.473	615	**1413**
Veštar	mali otočić	20.258	523	**1414**
Samer	"hrid"	4.959	334	**1415**
Piruzi v.	"hrid"	5.175	276	**1416**
Revera	"hrid"	6.442	490	**1417**

1.5. Općina Bale

naziv MPNNOo	*vrsta*	*površina [m^2]*	*opseg [m]*	IOO
Kolona	"hrid"	7.271	324	**1501**

U akvatoriju Općine Bale nalazi se samo jedan MPNNOo. U istom akvatoriju je još jedna manja nadmorska tvorba: hrid Porer (2.445 m^2).

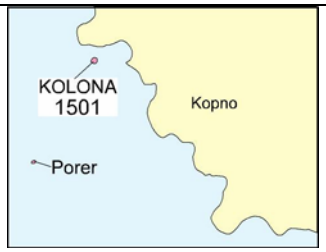

Kartogram akvatorija: 1:100.000

1.6. NP Brijuni

Kartogram akvatorija: 1:100.000

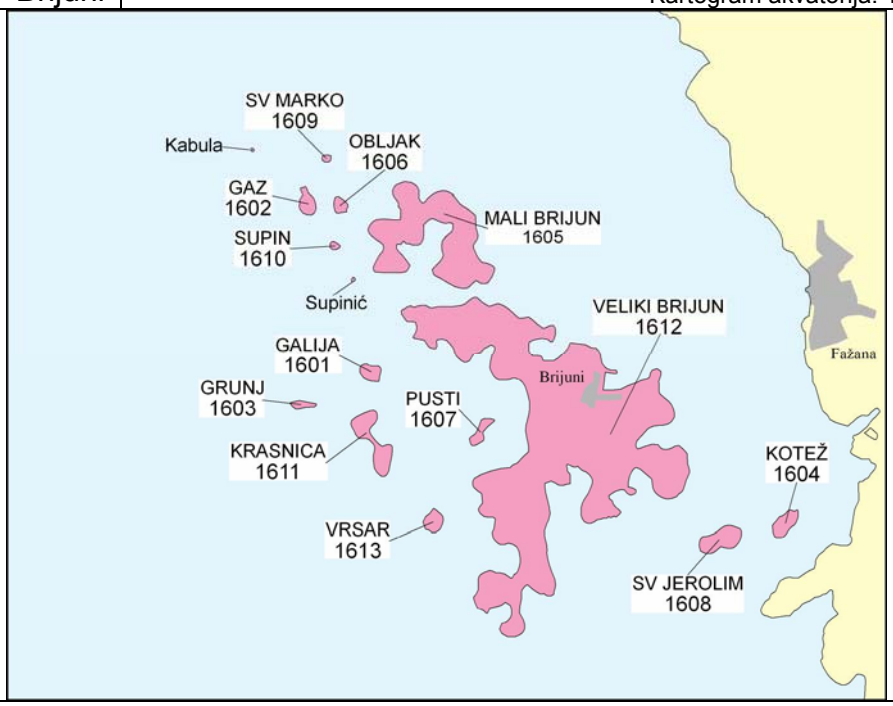

naziv MPNNOo	*vrsta*	*površina [m²]*	*opseg [m]*	IOO
Galija	otočić	51.534	849	**1601**
Gaz	otočić	62.511	1.128	**1602**
Grunj	mali otočić	36.677	960	**1603**
Kozada/Kotež	otočić	78.212	1.239	**1604**
Mali Brijun	otok	1,074.557	8.105	**1605**
Obljak	otočić	44.133	778	**1606**
Pusti/Madona	otočić	49.889	1.160	**1607**
Sv.Jerolim	otočić	125.962	1.554	**1608**
Sv.Marko	"hrid"	9.293	351	**1609**
Supin	mali otočić	13.219	456	**1610**
Krasnica/Vanga	otočić	193.806	2.695	**1611**
Veliki Brijun	otok	5,722.615	23.415	**1612**
Vrsar	otočić	58.919	946	**1613**

U akvatoriju NP Brijuni nalazi se 13 otoka i/li otočića iz kategorije MPNNOo. Veličinom i razvedenošću svojih obala ističu se Veliki i Mali Brijun. Svi ostali, dosta ravnomjerno i polukružno raspoređeni oko ta dva glavna otoka, čine arhipelag Brijunskih otoka rijetko skladnom formacijom, u kojoj se po svakom vremenu lako pronalazi dobar zaklon od otvorenog mora. U istom akvatoriju još je jedna manja nadmorska tvorba: Supinić (1.393 m²).

1.7. Grad Pula

Kartogram akvatorija: 1:100.000

naziv MPNNOo	*vrsta*	*površina [m²]*	*opseg [m]*	IOO
Andrija	mali otočić	36.259	1.214	**1701**
Katarina		31.883	817	**1702**
Uljanik		123.233	1.969	**1703**
Veruda	otočić	192.214	1.881	**1704**

U akvatoriju Grada Pula nalaze se 2 otoka i/li otočića iz kategorije MPNNOo; jedan (Andrija) u samoj uvali luke Pula, drugi (Veruda) na ulazu u uvale . Nekadašnji prirodni otoci u uvali luke Pula, Katarina (vojarna) i Uljanik (brodogradilište), danas to više nisu (čvrsti cestovni spoj s kopnom).

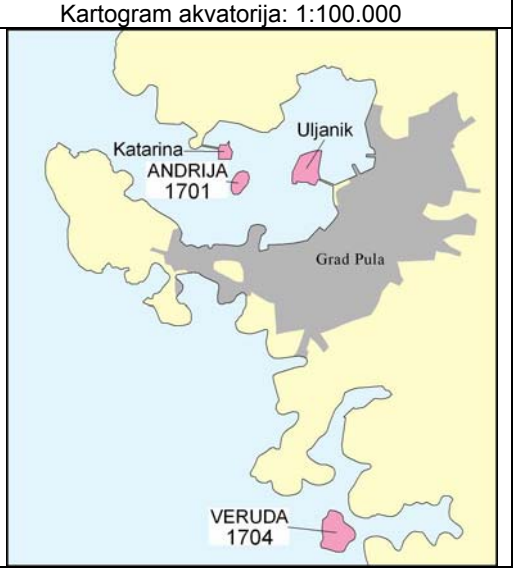

1.8. Općina Medulin

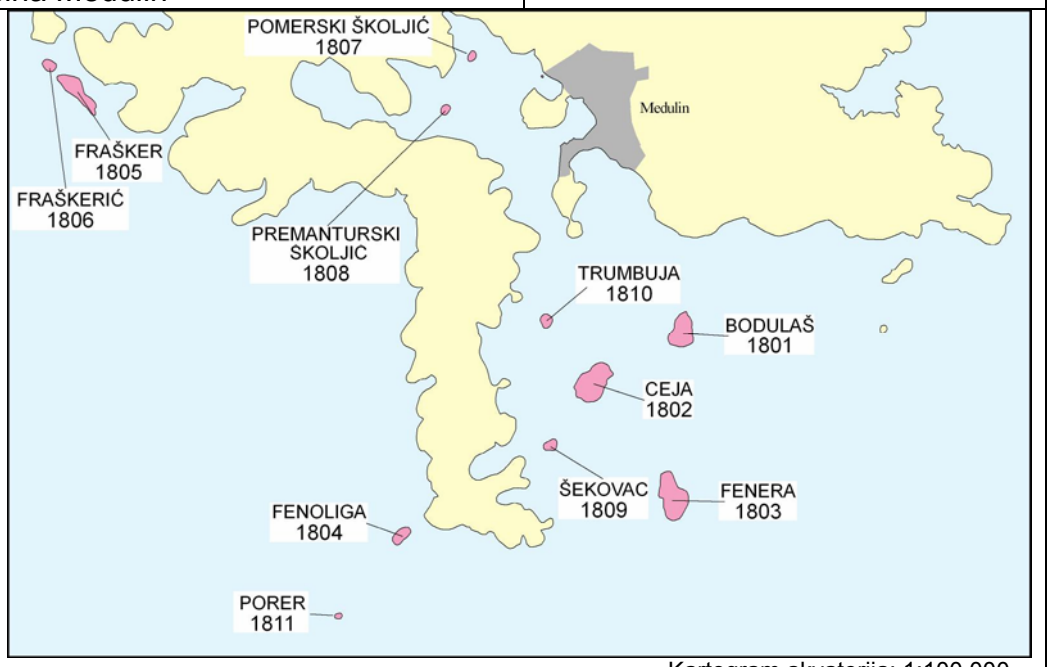

Kartogram akvatorija: 1:100.000

naziv MPNNOo	*vrsta*	*površina [m²]*	*opseg [m]*	IOO
Bodulaš	otočić	124.559	1.424	**1801**
Ceja	otočić	183.396	1.643	**1802**
Fenera	otočić	169.954	1.704	**1803**
Fenoliga	mali otočić	24.581	614	**1804**
Frašker	otočić	110.136	1.671	**1805**
Fraškerić	mali otočić	25.169	610	**1806**
Pomerski školjić	mali otočić	14.407	442	**1807**
Premanturski školjić	mali otočić	18.734	524	**1808**
Šekovac	mali otočić	15.502	499	**1809**
Trumbuja	mali otočić	21.830	531	**1810**
Porer	"hrid"	2.795	192	**1811**

U akvatoriju Općine Medulin nalazi se 11 otoka i/li otočića iz kategorije MPNNOo, od toga 7 pred odnosno u Medulinskom zaljevu. Ostali su tik pred zapadnom obalom Istre na ovom njezinu dijelu, osim hridi-svjetionika Porer koja zauzima markantan položaj u otvorenom moru, na oko 1 morsku milju jugozapadno od završetka poluotoka Premantura. Od MPNNOo u Medulinskom zaljevu najznačajniji su Ceja, Fenera i Bodulaš (najveći, najvećih mogućnosti).

1.9. Općina Ližnjan

naziv MPNNOo	*vrsta*	*površina [m²]*	*opseg [m]*	IOO
Levan	otočić	67.955	1.160	**1901**
Levanić	"hrid"	6.172	319	**1902**

U akvatoriju Općine Ližnjan nalaze se 2 otoka i/li otočića iz kategorije MPNNOo, smješteni južno od Rta Marlera. U akvatoriju su još 2 manja nadmorske tvorbe: Hrid (574 m^2) i Sika (771 m^2).

Kartogram akvatorija: 1:100.000

2. PRIMORSKO-GORANSKA ŽUPANIJA

2.1. Otok Krk

kartogrami pojedinih akvatorija u 1:100.000

Na području Općine Omišalj

naziv MPNNOo	*vrsta*	*površina [m²]*	*opseg [m]*	IOO
Sv.Marko	veći otočić	705.634	3.887	**2101**

U akvatoriju Općine Omišalj nalazi se samo jedan otok iz kategorije MPNNOo – Sv. Marko, preko kojeg je otok Krk mostom povezan s kopnom. Osim Sv. Marka u istom akvatoriju još su 2 manje nadmorske tvorbe (hridi), jedna do druge, u prolazu Sv.marko – rt Šilo(Krk).

Na području Općine Dobrinj

naziv MPNNOo	*vrsta*	*površina [m²]*	*opseg [m]*	IOO
Veliki Školjić	"hrid"	4.816	256	**2102**

U akvatoriju Općine Dobrinj nalazi se samo jedan otočić iz kategorije MPNNOo. Osim njega u istom akvatoriju su još dvije minijaturne nadmorske tvorbe: hrid Mali Školjić (1.830 m²) i hrid Crni.

2.1.3. Na području Grada Krka i Općine Punat

naziv MPNNOo	*vrsta*	*površina [m²]*	*opseg [m]*	IOO
Kormati v.	otočić	45.724	1.366	**2103**
Kormati m.	otočić	43.840	1.156	**2103**
Košljun	otočić	72.426	1.083	**2104**

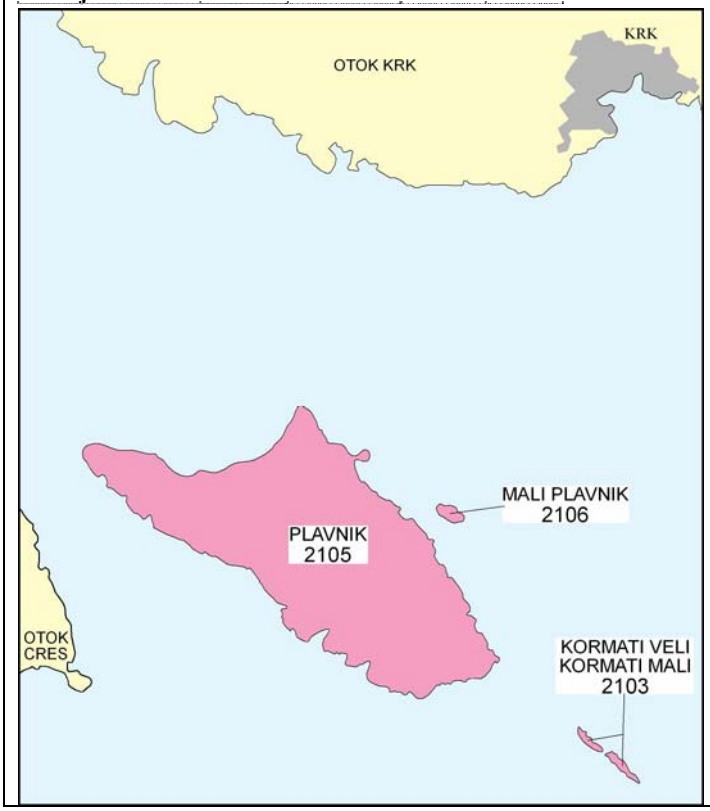

naziv MPNNOo	*vrsta*	*površina [m²]*	*opseg [m]*	IOO
Plavnik	otok	8,637.122	18.477	**2105**
Mali Plavnik	otočić	55.042	1.074	**2106**
Galun (Općina Punat)	otočić	60.172	1.278	**2107**

U akvatoriju Grada Krka i Općine Punat nalazi se 6 otoka i/li otočića iz kategorije MPNNOo. Veličinom se izdvaja Plavnik koji je jedan od najvećih baš nenastanjenih otoka na Jadranu.

Na području Općine Baška

naziv	*vrsta*	*površina [m²]*	*opseg [m]*	IOO
Prvić	otok	12,756.459	23.118	**2108**
Zečevo	otočić	55.681	936	**2109**

U akvatoriju Općine Baška nalaze se 2 otoka i/li otočića iz kategorije MPNNOo. Prvić je najveći baš nenastanjeni otok na Jadranu, poznat po "senjskoj" buri (proboj bure u Kvarnerić kroz Senjska vrata, 600-700 m široki morski prolaz [i zračni otvor] između otoka Krka i Prvića). U istom akvatoriju još je nekoliko manjih nadmorskih tvorba (hridi različita oblika i veličine): hrid Matanovo (900 m^2), hridi Njivica (dvije hridi od 918 m^2 i 265 m^2) i hridi Kamenjak (dvije hridi od 867 m^2 i 190 m^2).

Kartogram akvatorija: 1:100.000

2.2. Grad Cres

Kartogram akvatorija: 1:100.000

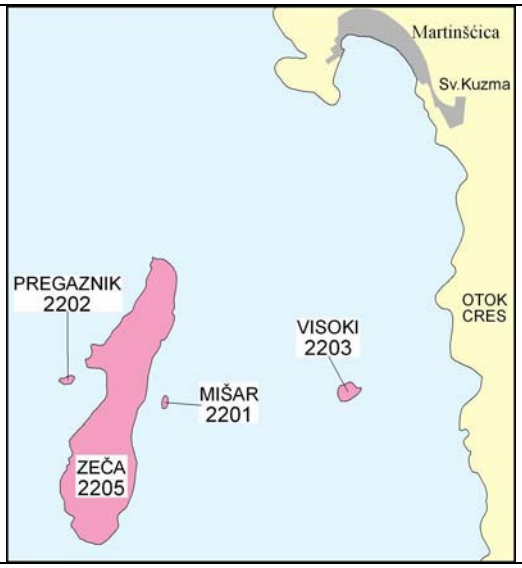

naziv MPNNOo	*vrsta*	*površina [m²]*	*opseg [m]*	IOO
Mišar	mali otočić	10.878	442	**2201**
Pregaznik	mali otočić	16.771	548	**2202**
Visoki	otočić	43.297	868	**2203**
Zaglav	"hrid"	3.014	223	**2204**
Zeča	otok	2,549.702	9.613	**2205**

U akvatoriju Grada Cresa nalazi se 5 otoka i/li otočića iz kategorije MPNNOo. Svi uz zapadnu obalu otoka, na potezu Ustrine – Pernat. Veličinom se izdvaja Zeča (jedan od većih otoka u kategoriji MPNNOo).Oko nje koje nalaze se Mišar, Pregaznik i Visoki. Svjetionik Zaglav (na istoimenoj hridi) sjevernije je od skupine oko Zeče.

2.3. Grad Mali Lošinj

kartogrami pojedinih akvatorija u 1:100.000

2.3.1. Uokolo otoka Cresa

Uokolo otoka Cresa, a u akvatoriju Grada Mali Lošinj, nalaze se 3 otoka i/li otočića iz kategorije MPNNOo smještena uz istočnu obalu južnog završetka otoka (Cresa). Najznačajniji (najveći, razvedene obale na kojoj se može naći zaklon) je Trstenik. U istom akvatoriju su još 2 manje nadmorske tvorbe (hridi različita oblika i veličine): Podolci (1.968 m²) i Vanula (2.271 m²).

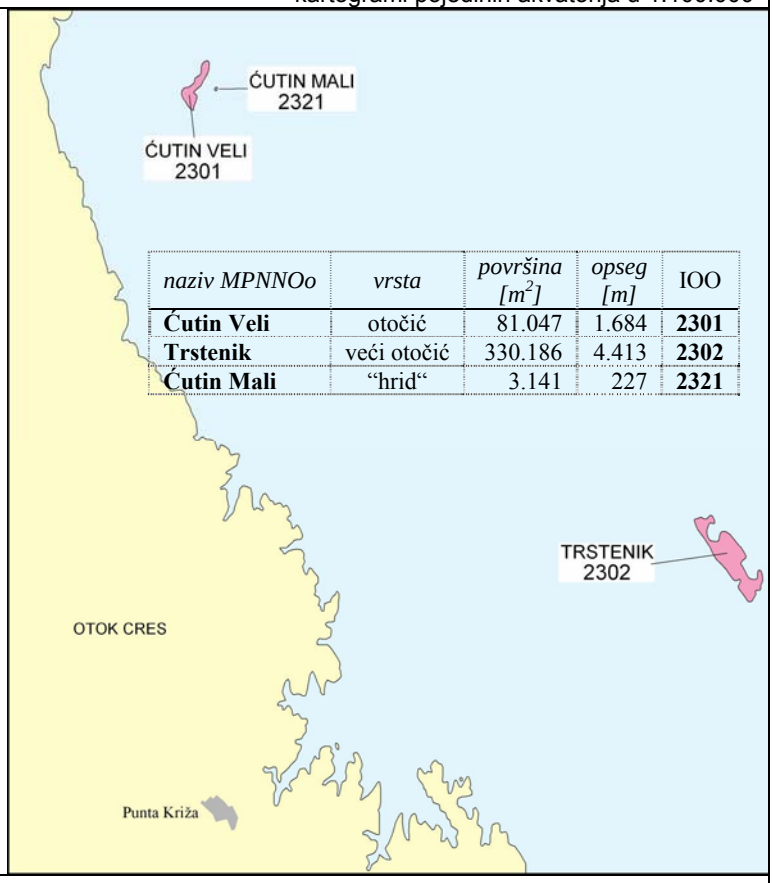

naziv MPNNOo	*vrsta*	*površina [m²]*	*opseg [m]*	IOO
Ćutin Veli	otočić	81.047	1.684	**2301**
Trstenik	veći otočić	330.186	4.413	**2302**
Ćutin Mali	"hrid"	3.141	227	**2321**

2.3.2. Uokolo otoka Unija i Lošinja

naziv	*vrsta*	*površina [m²]*	*opseg [m]*	IOO
Galijola	mali otočić	18.819	768	**2303**
Koludarc	veći otočić	783.666	4.888	**2304**
Kozjak	veći otočić	209.506	1.771	**2305**
Vele Orjule	otok	1,055.151	5.894	**2306**
Male Orjule	veći otočić	335.780	4.226	**2307**
Veli Osir	otočić	70.203	964	**2308**
Mali Osir	"hrid"	6.441	304	**2309**
Mišnjak	mali otočić	16.596	464	**2310**
Murtar	otočić	87.860	1.399	**2311**
Oruda	veći otočić	405.646	3.018	**2312**
Palacol	otočić	50.167	1.096	**2313**
Samunćel	mali otočić	33.740	865	**2314**
Sv.Petar	veći otočić	956.393	5.697	**2316**
Školjić (Orjule)	"hrid"	6.395	298	**2317**
Trasorka	mali otočić	39.953	771	**2318**
Zabodaski	otočić	48.592	810	**2319**
Školjić/Nard (Unije)	"hrid"	4.889	285	**2320**

U prostranom akvatoriju uokolo otoka Lošinja i Unija nalazi se 17 otoka i/li otočića iz kategorije MPNNOo. Veličinom se izdvajaju Vele Orjule, Sv. Petar i Koludarc. Sv.Petar, koji je uskim kanalom razdvojen od nastanjenog Ilovika, sadrži neke funkcije naselja Ilovik. Koludarc, na izlazu velike uvale (i luke) grada Malog Lošinja, praktično je dio tog gradskog područja. Povjesno i arheološki najznačajniji su i vrlo vrijedni Oruda i Palacol. U istom akvatoriju još je 5 manjih nadmorskih tvorba (hridi različita oblika i veličine): Karbarus (1.739 m²), Hrid (Oruda) (3.204 m²), Šilo (1.657 m²), Školjić /rt Osor/ (725 m²) i Žnjorcak (1.431 m²).

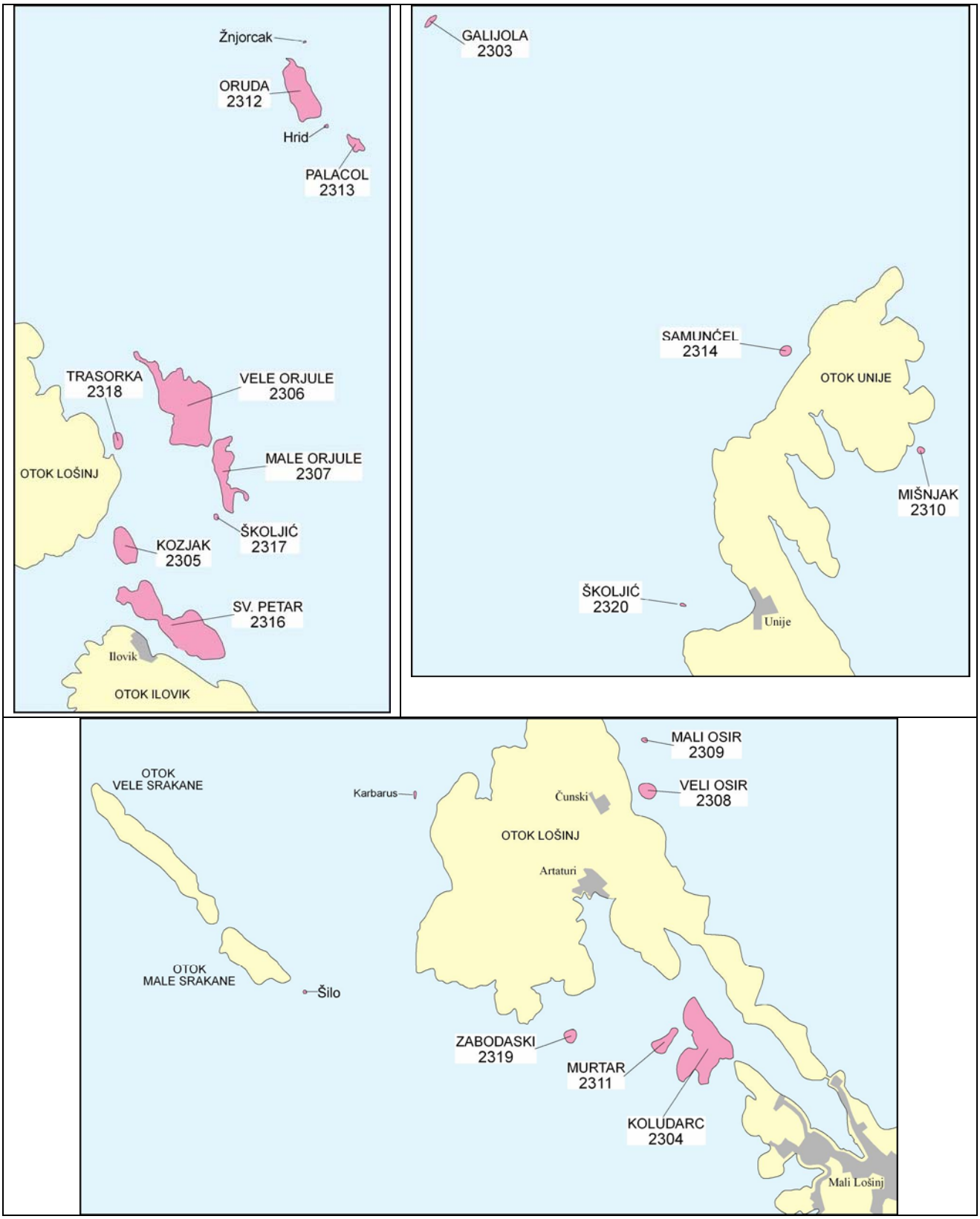
Žnjorcak
ORUDA
2312
Hrid
PALACOL
2313
TRASORKA
2318
VELE ORJULE
2306
MALE ORJULE
2307
OTOK LOŠINJ
ŠKOLJIĆ
2317
KOZJAK
2305
SV. PETAR
2316
Ilovik
OTOK ILOVIK
GALIJOLA
2303
SAMUNĆEL
2314
OTOK UNIJE
MIŠNJAK
2310
ŠKOLJIĆ
2320
Unije
MALI OSIR
2309
VELI OSIR
2308
OTOK
VELE SRAKANE
Karbarus
Čunski
OTOK LOŠINJ
Artaturi
OTOK
MALE SRAKANE
Šilo
ZABODASKI
2319
MURTAR
2311
KOLUDARC
2304
Mali Lošinj

2.4. Općina Lopar

naziv MPNNOo	*vrsta*	*površina [m²]*	*opseg [m]*	IOO
Goli	otok	4,538.711	14.297	**2401**
Kaštelina	"hrid"	6.431	414	**2402**
Lukovac	"hrid"	6.289	341	**2403**
Mali Goli	mali otočić	13.410	593	**2404**
Stolac	mali otočić	10.265	448	**2405**
Sv.Grgur	otok	6,376.875	14.528	**2406**

U akvatoriju Općine Lopar nalazi se 6 otoka i/li otočića iz kategorije MPNNOo. Veličinom se izdvajaju Goli i Sv. Grgur, nekad zloglasni logorski zatvori, danas pred turističkom valorizacijom. U istom akvatoriju još je 6 manjih nadmorskih tvorba (hridi različita oblika i veličine): Balina (E od rta Šilo), Galebovi otoci 2 (7.693 m²), Galebovi otoci 1 (4.006 m²), Macinj (dvije hridi 597 m² i 143 m²), Školjić /rt Stojan/ (1.500 m²), Školjići (uvala Zastolac).

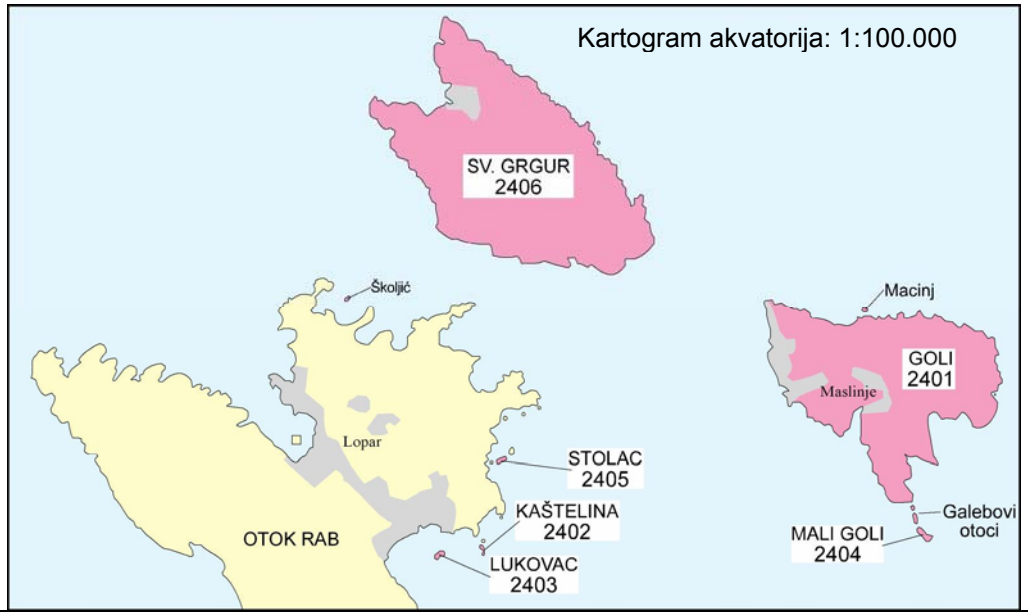

2.5. Grad Rab

naziv	*vrsta*	*površina [m²]*	*opseg [m]*	IOO
Boljkovac		2.138	184	**2501**
Dolin		4,611.518	18.541	**2502**
Laganj Veli		94.954	1.633	**2503**
Laganj Mali		11.786	566	**2504**
Lukovac		50.416	1.113	**2505**
Maman (Mamon)		136.466	2.135	**2506**
Mišnjak		29.829	799	**2507**
Sajlovac /Šailovac		21.569	648	**2508**
Sridnjak		11.938	477	**2509**
Sv.Juraj (Tunera)		9.768	482	**2510**

U akvatoriju Grada Raba nalazi se 9 otoka i/li otočića iz kategorije MPNNOo. Veličinom se izdvaja Dolin koji svojim položajem i oblikom (Barbatski kanal) maritimno izvanredno zaštićuje cijelu jugozapadnu stranu otoka Raba, od grada Raba naniže (na jug). U istom akvatoriju još je 6 manjih nadmorskih tvorba (hridi različita oblika i veličine): Lončina /Kampor/ (261 m²), Boljkovac /Kampor/ (2.138 m²), Njivica (501 m²), Mag + 2 još manje hridi (3.000 m²), Pohlib, Školjići v. /Dolin/ (2.833 m²) i Školjići m. /Dolin/ (1.559 m²).

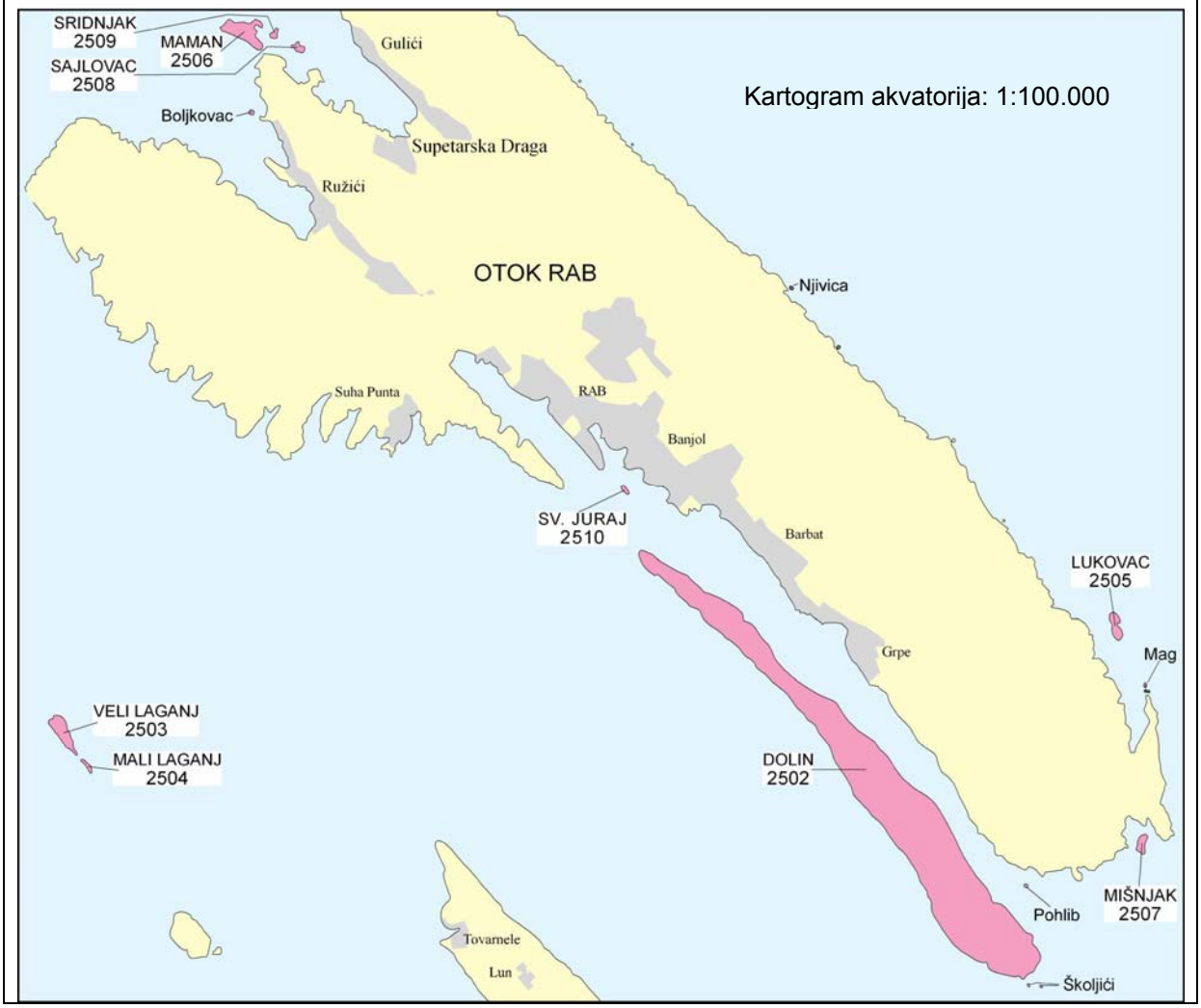

2.6. Grad Novi Vinodolski

naziv MPNNOo	*vrsta*	*površina [m²]*	*opseg [m]*	IOO
Sv.Marin	"hrid"	6.542	296	**2602**

U akvatoriju Grada Novi Vinodolski nalazi se samo jedan otok/otočić iz kategorije MPNNOo (Sv. Marin). Nekada otočić u ovom akvatoriju, Sv. Anton, nasipom je spojen s kopnom pa više nije u kategoriji MPNNOo.

Kartogram akvatorija: 1:100.000

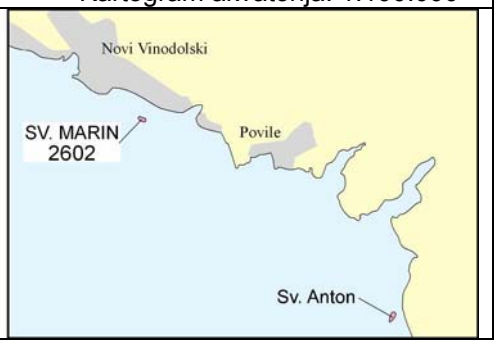

3. LIČKO-SENJSKA ŽUPANIJA

3.1. Grad Novalja

naziv MPNNOo	*vrsta*	*površina [m²]*	*opseg [m]*	IOO
Dolfin Veli	veći otočić	259.702	2.025	**3101**
Dolfin Mali	mali otočić	13.751	469	**3102**
Škrda	otok	2,052.868	7.177	**3103**

U akvatoriju Grada Novalje nalaze se 3 otoka i/li otočića iz kategorije MPNNOo. Veličinom se izdvaja Škrda. U istom akvatoriju još je 12 manjih nadmorskih tvorba (hridi različita oblika i veličine): hrid NW od rta Gvardiola, Karavanić (381 m²), 3 hridi NW od Karavanića, Mažunel (2.036 m²), hrid u uvali V.Svetojanj (1.037 m²), Triget (1.653 m²), hrid u uvali Triluk (502 m²), hrid Vratolom, hrid Zababe, Zakučenica (1.600 m²), hrid (S od Zakučenice) i Žigljen (2.755 m²).



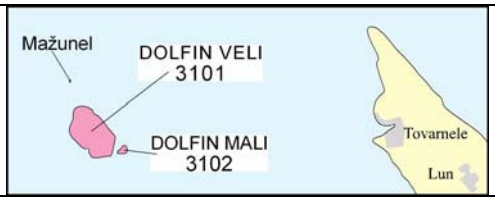

kartogrami pojedinih akvatorija u 1:100.000

3.2. Grad Senj

Kartogram akvatorija: 1:100.000

naziv MPNNOo	*vrsta*	*površina [m²]*	*opseg [m]*	IOO
Lisac	mali otočić	18.481	539	**3201**

Osim otočića Lisca (tik uzobalno u lučkom području mjesta Sv.Juraj), u akvatoriju Grada Senja nema drugih tvorba iz kategorije MPNNOo niti tvorba manjih od toga.

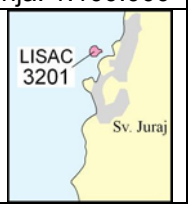

4. ZADARSKA ŽUPANIJA

4.0. Grad Pag

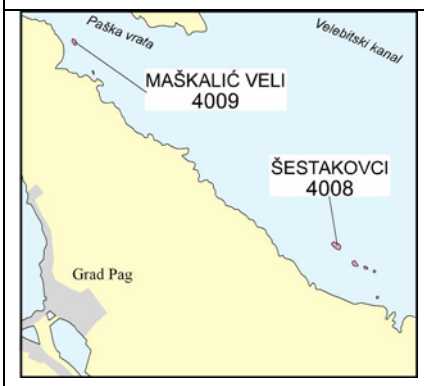

kartogrami pojedinih akvatorija u 1:100.000

naziv MPNNOo	*vrsta*	*površina [m²]*	*opseg [m]*	IOO
Brušnjak Veli	otočić	181.802	1.593	**4001**
Brušnjak Mali	otočić	40.867	805	**4002**
Lukar	otočić	48.977	925	**4003**
Maun	otok	8,502.796	23.910	**4004**
Mišnjak	"hrid"	9.630	494	**4005**
Sikavac Veli	otočić	147.828	1.761	**4006**
Sikavac Mali	otočić	135.629	1.761	**4007**
Šestakovci 1	mali otočić	11.244	450	**4008**
Maškalić Veli	"hrid"	6.172	347	**4009**

U akvatoriju Grada Paga nalazi se 9 otočića iz kategorije MPNNOo. Po svemu, počev od veličine pa nadalje, najznačajniji je Maun. U istom akvatoriju još je 8 manjih nadmorskih tvorba: Maškalić Mali /Paška vrata/ (2367 m^2), 2 male hridi (182+157m^2) NW od Mišnjaka, Šestokavci 2 (7.355 m^2), Šestakovci 3 (2.711m^2), Šestakovci 4 (.2.262m^2), hrid (uv. Slana) (1.600m^2), Veli Školj /Paški zaljev/ (2763 m^2), skupina minijaturnih hridi (4) u širem prostoru Velog Škoja.

4.1. Grad Zadar

4.1.1. Uokolo otoka Oliba

naziv MPNNOo	*vrsta*	*površina [m²]*	*opseg [m]*	IOO
Kurjak	mali otočić	17.496	552	**4101**
Morovnik	veći otočić	201.323	1.824	**4102**
PLANIK	otok	1,091.094	6.063	**4103**
Planičić	otočić	79.785	1.476	**4104**
Pohlib	mali otočić	24.674	600	**4105**
Sip (Šip)	mali otočić	37.337	1.113	**4106**

U akvatoriju Grada Zadra – u području uokolo otoka Oliba, nalazi se 6 otoka i/li otočića iz kategorije MPNNOo, među kojima je najznačajniji (veličinom, položajem) Planik. U istom akvatoriju još je 1 manja nadmorska tvorba: hrid Fučin (946 m^2).Položajem je važan i Pohlib (navigacijsko svjetlo), po kojemu se kanal između Oliba i Planika s jedne i Mauna i Škrde s druge strane naziva Pohlipskim kanalom.

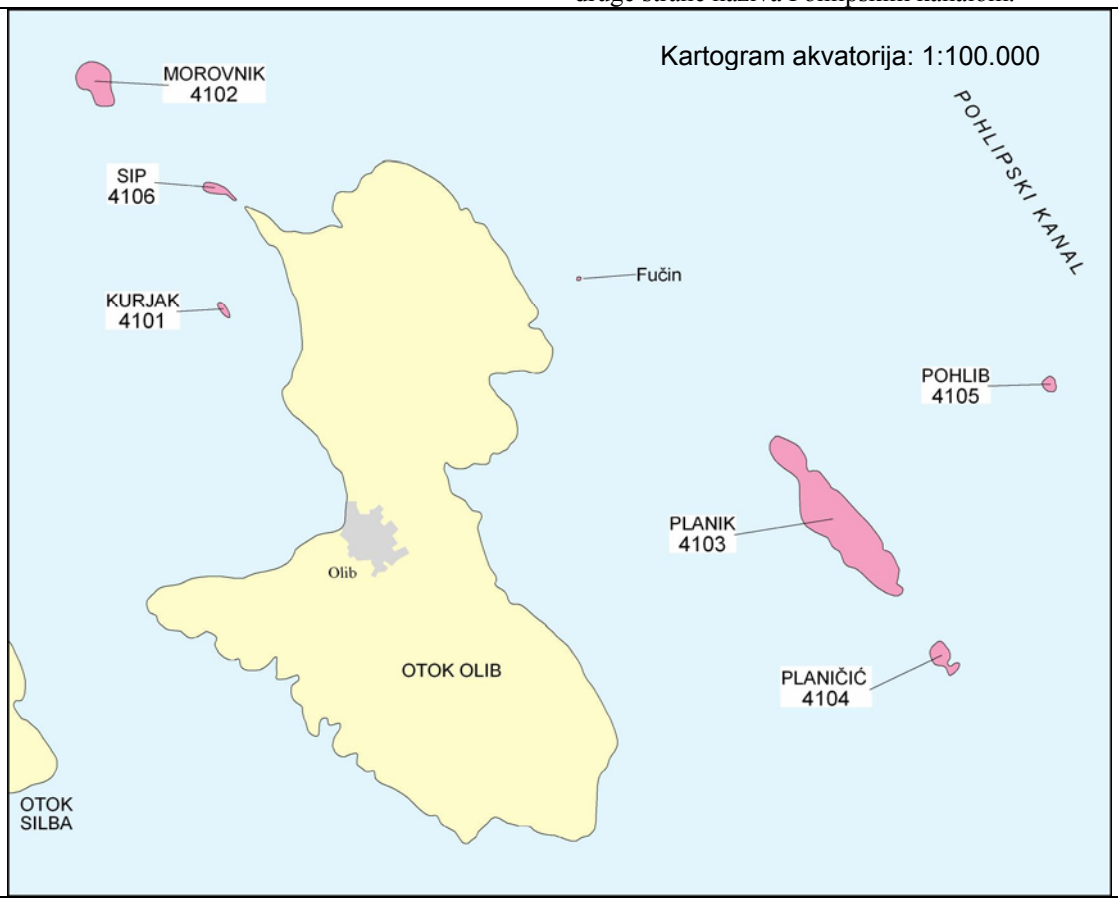

4.1.2. Uokolo otoka Premude i Silbe

naziv MPNNOo	*vrsta*	*površina [m²]*	*opseg [m]*	IOO
Grujica	otočić	93.264	1.210	**4107**
Hripa	mali otočić	11.973	645	**4108**
Južni Greben	otočić	138.859	2.174	**4109**
Kamenjak	otočić	48.354	933	**4110**
Lutrošnjak (Strošnjak)	otočić	163.511	1.474	**4111**
Masarine	otočić	47.455	1.708	**4112**
Srednji Greben	otočić	82.160	1.324	**4113**
Zapadni Greben	otočić	135.655	2.074	**4114**
Plitka Sika	"hrid"	6.727	374	**4140**

U akvatoriju Grada Zadra – u području uokolo otoka Premude i Silbe, nalazi se 9 otoka i/li otočića iz kategorije MPNNOo. U istom akvatoriju još su 2 manje nadmorske tvorbe: Bračić v. (3275 m^2) i Bračić m. (482 m^2). Osim najvećih ali nepristupačnih Grebena (Zap., Sred. i Južni), najvrijedniji je Lutrošnjak. Niz od 5 tvorba, koji se proteže paralelno jugozapadnoj obali Premude, čini akvatorij luke Krijal odličnim zakloništem praktično nasred otvorena mora.

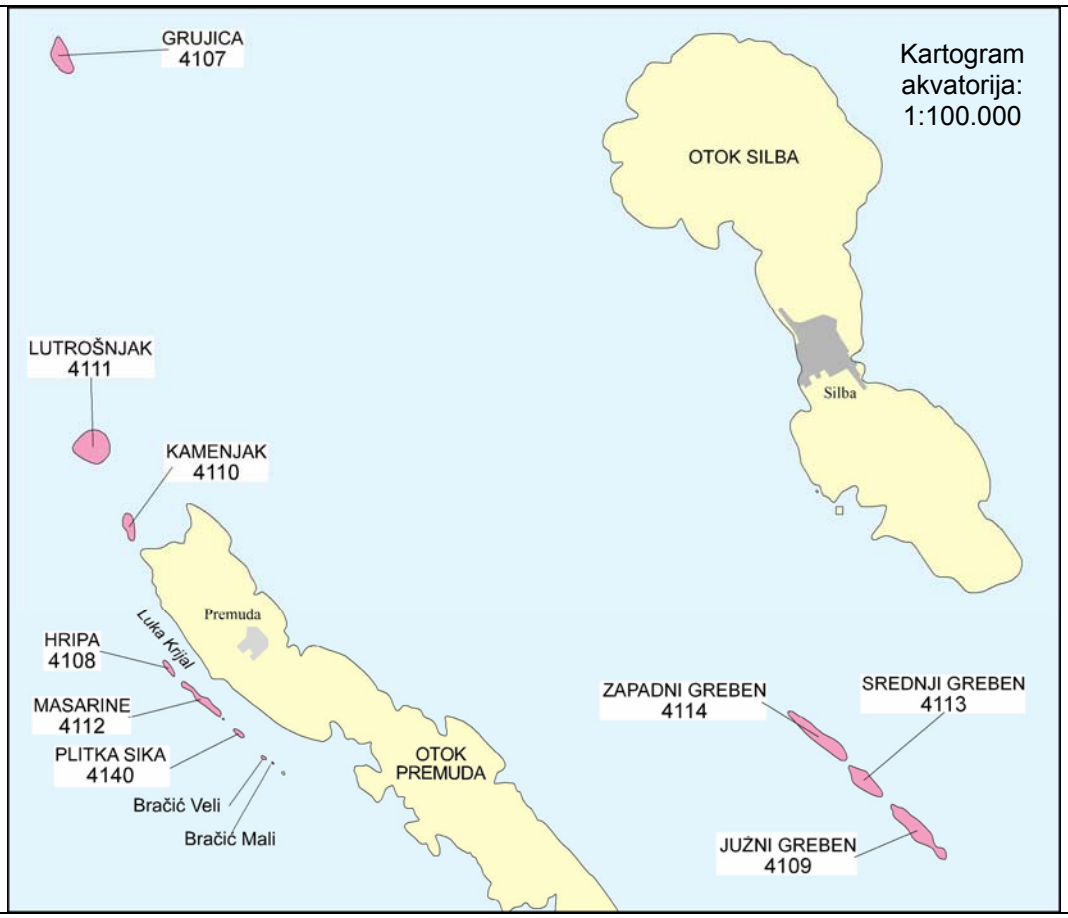

4.1.3. Uokolo otoka Ista

U akvatoriju Grada Zadra – u području uokolo otoka Ista, nalazi se 10 otoka i/li otočića iz kategorije MPNNOo. Svakako najznažajniji, najpoznatiji i najvrjedniji je Škarda, nekada stalno nastanjen – danas samo povremeno. Svi ostali (osim Križice) kao cjelina predstavljaju vrijedan (mareološki) mini otočni sustav (arhipelag) položen u 2 niza uz jugozapadnu obalu Ista. U istom akvatoriju još su 4 manje nadmorske tvorbe (hridi različita oblika i veličine): Funestrala (554 m^2), Galiola (1.339m^2), Križica Mala (853 m^2), Skrivalica (1.441m^2).

naziv MPNNOo	*vrsta*	*površina [m^2]*	*opseg [m]*	IOO
Črnikovac	mali otočić	37.764	791	**4115**
Dužac	mali otočić	13.369	493	**4116**
Kamenjak	mali otočić	11.998	485	**4117**
Križica	"hrid"	8.967	370	**4118**
Maslinjak	otočić	59.590	959	**4119**
Sestrica v.	mali otočić	13.331	425	**4120**
Sestrice m.	"hrid"	7.165	308	**4120**
ŠKARDA	otok	3,782.313	12.322	**4121**
Vodenjak	otočić	116.704	1.835	**4122**
Benušić	"hrid"	5.937	283	**4141**

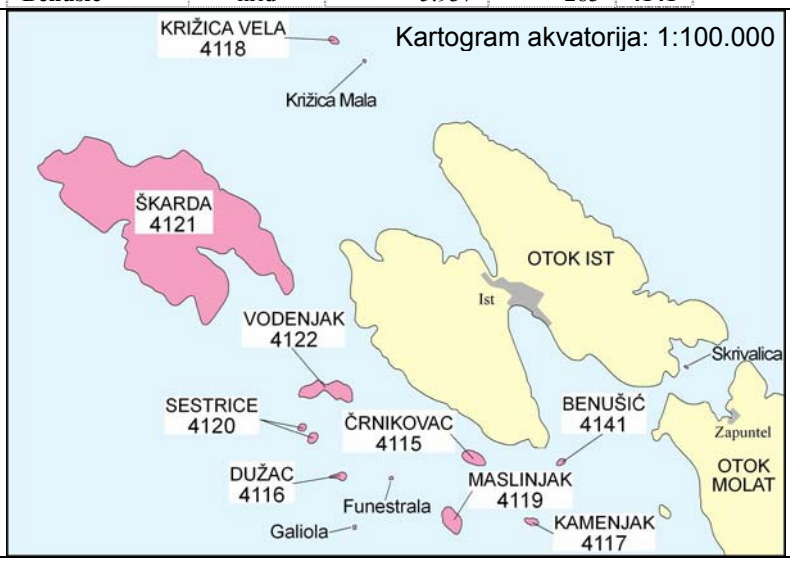

4.1.4. Uokolo otoka Molata

naziv MPNNOo	*vrta*	*površina [m²]*	*opseg [m]*	IOO
Brguljski	otočić	96.332	1.156	**4123**
Knežačić	mali otočić	19.068	542	**4124**
Obljak	otočić	58.345	872	**4125**
Tovarnjak	otočić	80.132	1.548	**4126**
Tramerčica	otočić	157.825	1.493	**4127**
Tramerka	veći otočić	745.407	4.263	**4128**
Lušnjak (Kamenjak)	"hrid"	8.156	363	**4142**
Mladinj	"hrid"	4.543	256	**4143**
Rižnjak	"hrid"	9.325	351	**4144**

U akvatoriju Grada Zadra – u području uokolo otoka Molata, nalazi se 9 otoka i/li otočića iz kategorije MPNNOo. Najveći i najznačajniji su Tramerka i Tramerčica (pred zapadnom obalom Molata), Brguljski (u Brguljskom zaljevu) i Tovarnjak (pred uvalom Jaz). U istom akvatoriju još je 6 manjih nadmorskih tvorba (hridi različita oblika i veličine): Bivošćak (586 m²), Kamenjak (2.107m²), Trata (3.435m²), Hrid /u. Solinska/ (2.662m²), Krivnjak (1.669 m²), Sičica (631 m²).

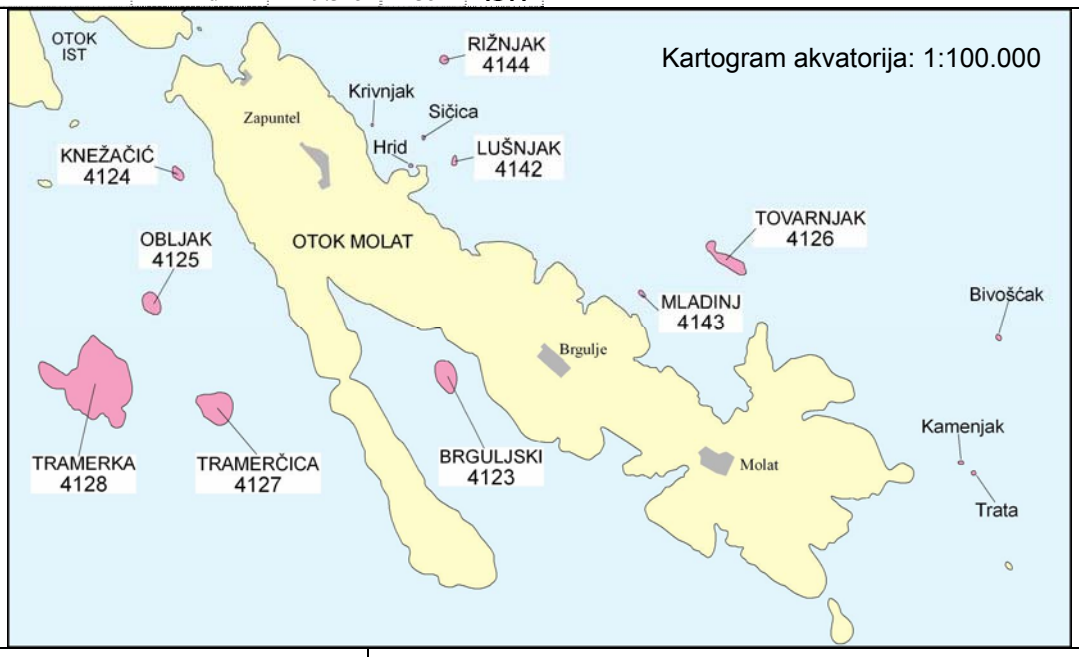

4.1.5. Uokolo otoka Iža i Rave

naziv MPNNOo	*površina [m²]*	*opseg [m]*	IOO
Beli	202.038	1.995	**4129**
Fulija	88.203	1.231	**4130**
Glurović	71.430	1.011	**4131**
Knežak	358.459	2.361	**4132**
Kudica	38.460	706	**4133**
Mali	10.380	392	**4134**
Mrtovnjak	32.242	712	**4135**
Rutnjak	25.179	669	**4136**
Sridnji	140.189	1.800	**4137**
Školjić	17.815	513	**4138**
Temešnjak	81.570	1.157	**4139**

U akvatoriju Grada Zadra – u području uokolo otoka Iža, nalazi se 11 otoka i/li otočića iz kategorije MPNNOo. Najveći i najznačajniji su Knežak i Beli (veći otočići). Kudica, Mrtovnjak, Rutnjak, Školjić i Mali su mali otočići, a Sridnji, Fulija, Temešnjak i Glurović otočići. U istom akvatoriju još su 2 manje nadmorske tvorbe: hrid Ravica (1585 m²) i Hrid pred uvalom Soline (mini).

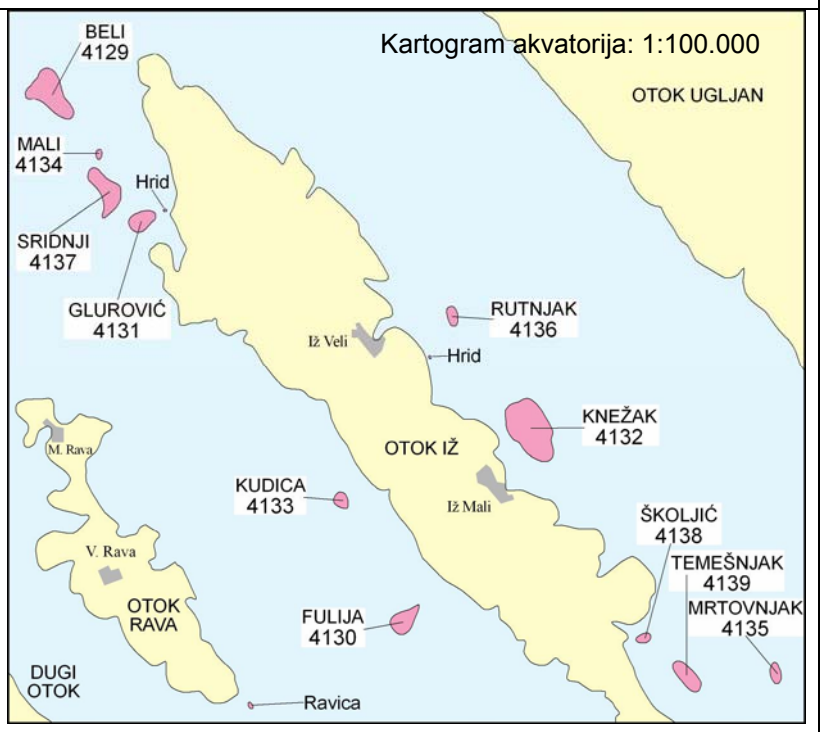

4.2. Općina Dugi Otok (Sali)

4.2.1. Uokolo sjeverozapadnog kraja Dugog otoka

naziv MPNNOo	*vrsta*	*površina [m²]*	*opseg [m]*	IOO
Bršćak	otočić	189.434	2.074	**4201**
Golac	otočić	63.870	1.038	**4202**
Lagan Veli	mali otočić	21.640	689	**4203**
Lagan Mali	mali otočić	10.417	372	**4204**
Magarčić	otočić	55.406	882	**4205**
Mežanj	otočić	82.890	1.151	**4206**
Planatak Veli	otočić	69.229	1.004	**4207**
Planatak Mali	mali otočić	13.452	464	**4208**
Sparešnjak	mali otočić	35.294	705	**4209**
Šilo	otočić	53.928	903	**4210**
Tatišnjak	mali otočić	10.304	382	**4211**
Tun Veli	otok	2,210.428	8.406	**4212**
Tun Mali	otočić	122.572	1.613	**4213**
Utra	veći otočić	201.809	1.995	**4214**
Barićevac	"hrid"	4.267	258	**4242**

U akvatoriju Općine Dugi Otok – u dijelu uokolo sjeverozapadnog kraja otoka, nalazi se 15 otoka i/li otočića iz kategorije MPNNOo. Dio ih se nalazi u prolazu Sedmovraće (Maknare) i pred njim (prolaz između Molata sa sjeva te Sestrunja, Zverinca i Dugog otoka s juga), a dio na prijelazu Zverinačkog kanala u Srednji kanal. U prvom dijelu ovih MPNNOo najznačajniji (i daleko najveći) je Tun Veli, a u drugom Utra (pred uvalom Lučina). Posebnu vrijednost i značaj ima otočić Mežanj, jedini s vanjske strane Dugog otoka, koji – mada je u gotovo otvorenom moru – ima dosta pristupačan položaj i obalu. U istom akvatoriju još je jedna manja nadmorska tvorba: hrid/sprud Oključić (4.070 m²).

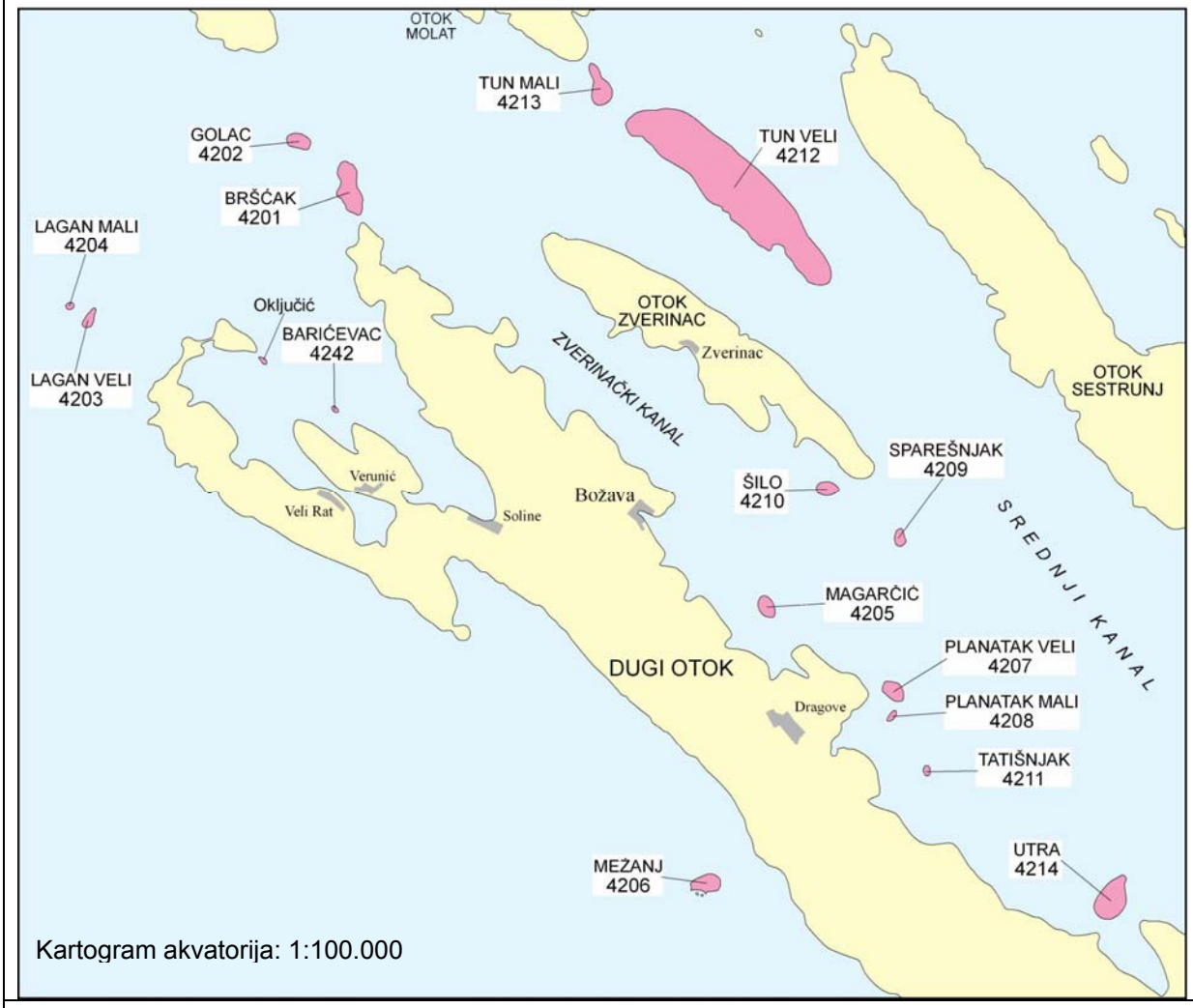

Kartogram akvatorija: 1:100.000

4.2.2. U Ravskom kanalu (kanal Rava–Dugi Otok) i uokolo jugoistočnog kraja Dugog Otoka

naziv MPNNOo	*vrsta*	*površina [m²]*	*opseg [m]*	IOO
Brskvenjak	otočić	52.060	905	**4215**
Glamoč	veći otočić	412.582	3.076	**4216**
Krava	otočić	41.885	756	**4217**
Krknata	veći otočić	391.674	3.444	**4218**

naziv MPNNOo	*vrsta*	*površina [m²]*	*opseg [m]*	IOO
Lavdara	otok	2.272.293	9.532	**4219**
Lavdara M.	otočić	53.806	913	**4220**
Luški	v. otočić	293.825	3.101	**4221**
Maslinovac	m.otočić	24.545	568	**4222**

naziv MPNNOo	*vrsta*	*površina [m²]*	*opseg [m]*	IOO
Mrtonjak	otočić	79.184	1.080	**4223**
Mrtovnjak	otočić	89.797	1.098	**4224**
Trimulić V./sred.	mali otočić	18.046	504	**4225**
Tukošćak	mali otočić	39.834	758	**4226**
Trimulić Mali	"hrid"	7.212	311	**4240**
Trstikovac	"hrid"	7.011	373	**4231**
Galijica	"hrid"	3.212	248	**4243**

Park prirode Telašćica

Aba Mala	mali otočić	30.875	720	**4227**
Gornja Aba	veći otočić	225.315	2.037	**4228**
Buč Veli	otočić	106.623	1.489	**4229**
Buč Mali	mali otočić	28.709	703	**4230**
Garmenjak V.	otočić	92.863	1.432	**4231**
Garmenjak M.	mali otočić	31.353	703	**4232**
Katina	otok	1,128.527	7.107	**4233**
Sestrica Vela	otočić	97.760	1.378	**4234**
Sestrica Mala	mali otočić	28.692	628	**4235**
Gornji Školj	otočić	84.837	1.067	**4236**
Donji Školj	otočić	90.284	1.111	**4237**
Farfarikulac	"hrid"	5.318	289	**4238**
Korotan	"hrid"	8.022	395	**4239**

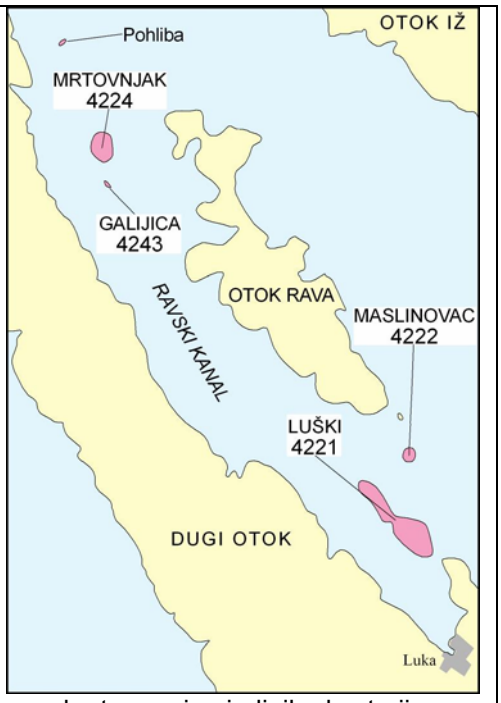

kartogrami pojedinih akvatorija u 1:100.000

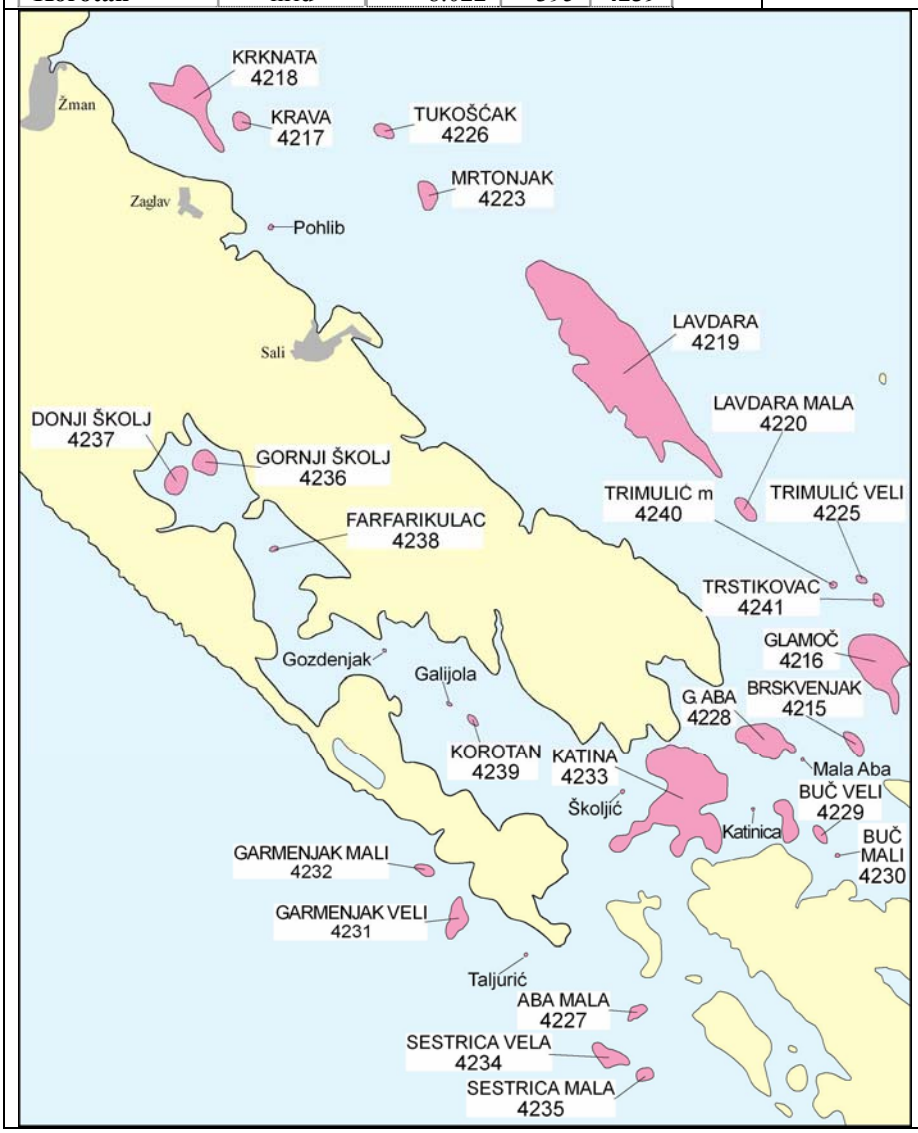

U Ravskom kanalu i uokolo jugoistočnog kraja Dugog Otoka (bez PP Telašćica) nalazi se 15 otoka i/li otočića iz kategorije MPNNOo, od kojih su najznačajniji Lavdara (povremeno nastanjen), Krknata, Glamoč i Luški. U istom akvatoriju nalaze se još 2 manje tvorbe: Pohliba u Ravskom kanalu i Pohlib pred uvalom Triluke (lukobranskim nasipom spojen s Dugim otokom).

U Parku prirode Telašćica nalazi se 13 otoka i/li otočića iz kategorije MPNNOo. Najznačajniji su Katina (povremeno nastanjen), Gornja Aba, Sestrica Vela (Tajerska), Garmenjak Veli te Gornji i Donji Školj u dnu uvale/zaljeva Telašćica. U istom akvatoriju nalazi se još 7 manjih nadmorskih tvorba: Mala Aba /G.Aba/ (317 m²), Galijola (629 m²), Gozdenjak (610 m²), Katinica/Prijateljica (753m²), Školjić (429m²), Taljurić/Tajer (1.463 m²), Kamičić /Buč V./ (358 m²).

4.3. Općina Preko (središnji i sjeverozapadni dio otoka Ugljana, otoci Rivanj, Sestrunj i Ošljak)

naziv MPNNOo	*vrsta*	*površina [m²]*	*opseg [m]*	IOO
Galovac	mali otočić	33.259	736	**4301**
Jidula	otočić	142.409	1.405	**4302**
Paranak Veli	mali otočić	34.436	702	**4303**
Paranak Mali	mali otočić	28.516	613	**4304**
Sestrica Vela	otočić	187.520	1.854	**4305**
Sestrica Sridnja	otočić	104.837	1.627	**4306**
Sestrica Mala	mali otočić	33.732	733	**4307**
Vrtlac	"hrid"	9.339	399	**4308**

U akvatoriju Općine Preko nalazi se 8 otoka i/li otočića iz kategorije MPNNOo. U istom akvatoriju još je jedna manja nadmorska tvorba: Školjić /u.Prtljug–otok Ugljan/(2.437 m^2). Najznačajniji MPNNOo su 3 Sestrice (Rivanjske Sestrice): Velika, Sridnja i Mala, u produljenju Rivanjskog kanala. Vrlo vrijedan MPNNOo (kulturološki, povjesno i prirodno) je i Galovac (Školjić), neposredno uz obalu Ugljana u mjestu Preko.

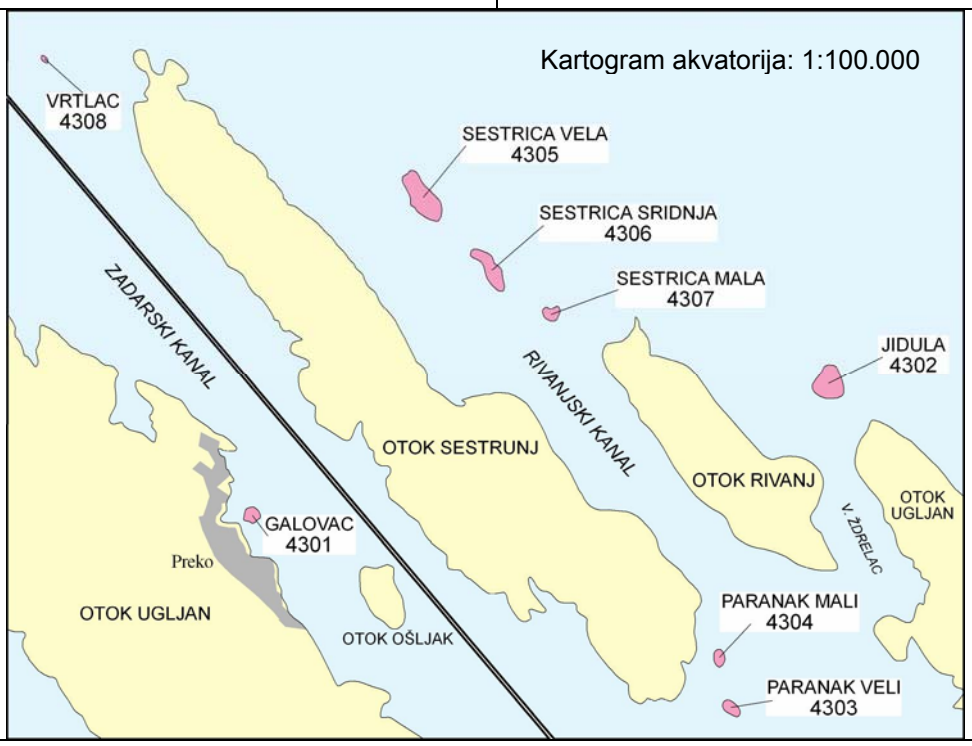

4.4. Općine Kukljica i Kali (jugoistočna trećina otoka Ugljana)

naziv MPNNOo	*vrsta*	*površina [m²]*	*opseg [m]*	IOO
Bisage	otočić	46.382	864	**4401**
Karantunić	mali otočić	28.894	639	**4402**
Mišnjak	mali otočić	21.663	556	**4403**
Školj Veli	otočić	170.203	1.571	**4404**
Golac	"hrid"	8.240	327	**4405**

U akvatoriju Općine Kali nalazi se 1 MPNNOo (Školj Veli), a u akvatoriju Općine Kukljica 4 MPNNOo. U istom akvatoriju još je jedna manja nadmorska tvorba: Pohliba (1.607 m^2). Najznačajniji je (i najveći) Školj Veli na ulazu u uvalu Lamjana Vela, koji time tu uvalu dobro zaklanja (ribarska luka, remontno brodogralište). Uz Bisage je situirana farma marikulture.

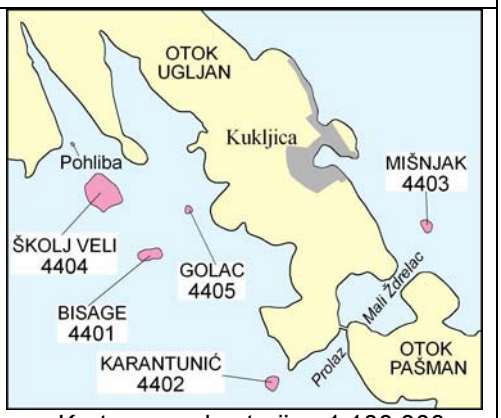

Kartogram akvatorija: 1:100.000

4.5. Općina Pašman (središnji i sjeverozapadni dio otoka Pašmana)

naziv MPNNOo	*vrsta*	*površina [m²]*	*opseg [m]*	IOO
Bisaga Vela	mali otočić	17.119	497	**4501**
Dužac Veli	otočić	90.291	1.370	**4502**
Dužac Mali	mali otočić	25.738	896	**4503**
Galešnjak	otočić	132.475	1.545	**4504**
Garmenjak	otočić	58.487	873	**4505**
Komornik	otočoć	151.537	1.590	**4506**
Muntan	otočić	115.304	1.507	**4507**
Ričul	mali otočić	22.946	550	**4508**
Lanđinić	"hrid"	5.371	299	**4509**
Bisaga Mala	"hrid#	3.298	214	**4510**

U akvatoriju Općine Pašman nalazi se 10 otoka i/li otočića iz kategorije MPNNOo. U istom akvatoriju nalaze se još 2 manje nadmorske tvorbe (hridi različita oblika i velilične): Hrid /V. Bisaga/ (1.454 m^2), Školjić (1.068m^2). Ovi MPNNOo predstavljaju većinu arhipelaga koji postoji u Pašmanskom kanalu i čini taj i inače tijesan kanal još tijesnijim. Ali, ako se ne gleda isključivo nautički, to ovaj kanal čini aktraktivnijim (posjetiteljski). Najveći otok i/li otočić arhipelaga, Babac, nastanjen je pa nije u kategoriji MPNNOo. Od ovdje razmatranih 4 najveća (slične veličine), Komornik, Galešnjak, Munutan i Dužac Veli, veće su važnosti i vrijednosti od ostalih. Vrlo povoljan položaj i konfiguraciju posjeduje i Garmenjak.

Kartogram akvatorija: 1:100.000

4.6. Općina Tkon (jugoistočna četvrtina otoka Pašmana)

naziv MPNNOo	*vrsta*	*površina [m²]*	*opseg [m]*	IOO
Čavatul	mali otočić	13.287	423	**4601**
Gangaro	veći otočić	793.351	4.649	**4602**
Košara	veći otočić	579.686	4.076	**4603**
Velika Kotula	otočić	123.703	1.582	**4604**
Runjava Kotula	mali otočić	32.382	714	**4605**
Mala Kotula	mali otočić	12.107	434	**4606**
Maslinjak/Košarica	mali otočić	33.722	775	**4607**
Planac	otočić	65.912	1.010	**4608**
Veli Ošljak	mali otočić	10.834	376	**4609**
Žižanj	veći otočić	927.544	4.510	**4610**
Gnalić	"hrid"	5.077	272	**4611**
Orlić	"hrid"	5.269	263	**4612**

U akvatoriju Općine Tkon nalazi se 12 otoka i/li otočića iz kategorije MPNNOo. U istom akvatoriju još su 2 manje nadmorske tvorbe: hrid Glava od Maslinjaka (1.047m^2), Mali Ošljak (2.290m^2). Veličinom (i značajem) izdvajaju se Žižanj (veličinom gotovo otok, povremeno nastanjen), Gangaro (povremeno nastanjen) i Košara (farma marikulture) koja svojim tijelom (zajedno sa Žižnjem) zatvara i odlično zaštićuje prostranu uvalu uz južni kraj Pašmana (s otočićem Maslinjak/Košarica u središtvu uvale). Zanimljiva je i položajno-strukturna kombinacija Velika Kotula–Mala Kotula nadomak otoka i/li otočića Gangaro.

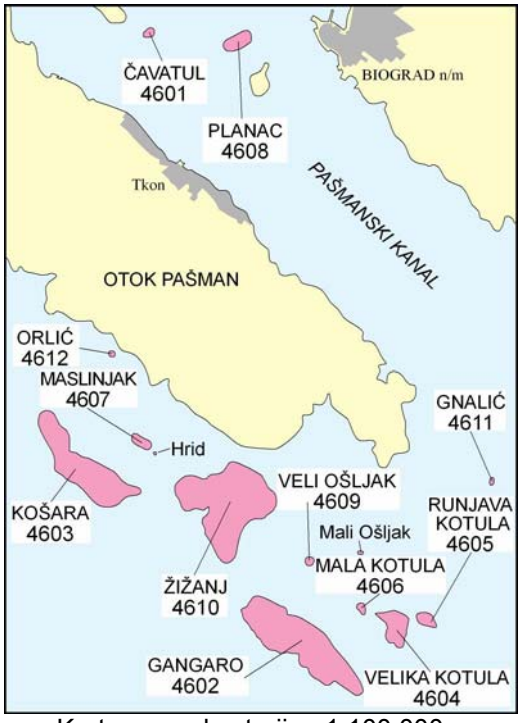

Kartogram akvatorija: 1:100.000

4.7. Grad Biograd n/m i Općina Sv.Filip i Jakov

naziv MPNNOo	*vrsta*	*površina [m²]*	*opseg [m]*	IOO
Sv.Katarina	otočić	62.314	1.227	**4702**
Frmić	"hrid"	4.477	245	**4703**
Oštarije	"hrid"	5.738	296	**4704**

U akvatoriju Grada Biograda nalaze se 2 otoka i/li otočića iz kategorije MPNNOo: Sv.Katarina i Oštarije. U akvatoriju Općine Sv.Filip i Jakov samo jedan: Frmić. Veći značaj (i dobre mogućnosti) ima Sv.Katarina.

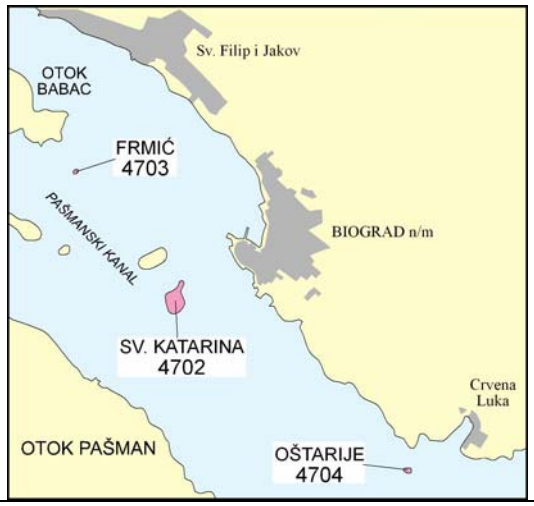

4.8. Općina Pakoštane

4.8.1. Pred obalom Pakoštana

naziv MPNNOo	*vrsta*	*površina [m²]*	*opseg [m]*	IOO
Sv.Justina	mali otočić	12.253	442	**4801**
Veli Školj	otočić	54.900	877	**4802**
Žavinac Veli	mali otočić	27.721	675	**4803**
Žavinac Mali	mali otočić	11.544	390	**4804**
Babuljaš	"hrid"	7.853	326	**4816**

U akvatoriju Općine Pakoštane – pred obalom Pakoštana, nalazi se 5 otoka i/li otočića iz kategorije MPNNOo. Najveći je V. Školj. On u paru sa Sv.Justinom i Babuljašem značajno zaštićuje obalni prostor Pakoštana od mora iz sektora jugoistok-jugozapad.

4.8.2. Uokolo otoka Vrgade

naziv MPNNOo	*vrsta*	*površina [m²]*	*opseg [m]*	IOO
Artina	mali otočić	32.540	797	**4805**
Gira	otočić	56.259	895	**4806**
Kozina	otočić	62.744	1.040	**4807**
Murvenjak	veći otočić	609.582	4.709	**4808**
Oblik	otočić	73.900	1.015	**4809**
Obrovanj	otočić	40.002	751	**4810**
Obun	otočić	170.717	1.658	**4811**
Šipnata	otočić	84.880	1.143	**4812**
Veli Školjić	mali otočić	29.826	675	**4813**
Mali Školjić	mali otočić	12.457	424	**4814**
Visovac	mali otočić	17.376	478	**4815**
Vrtlić	"hrid"	6.945	307	**4817**
Rakita	"hrid"	4.001	232	**4818**

Kartogram akvatorija: 1:100.000

U akvatoriju Općine Pakoštane – u dijelu uokolo otoka Vrgade, nalazi se 13 otoka i/li otočića iz kategorije MPNNOo, i uz to još 3 manje nadmorske tvorbe (hridi različita oblika i veličine): Kamičić (1.200 m²), Kamičić /od Kozine/ (963 m²), Lončarić (562 m²). U ovom malom i gustom otočju svojom veličinom i razvedenošću obale ističe se Murvenjak.

4.9. Velebitski kanal, Ljubački i Ninski zaljev

Velebitski kanal (područje Općine Ražanac)

naziv MPNNOo	*vrsta*	*površina [m²]*	*opseg [m]*	IOO
Ražanac V./Krivi Školj	otočić	77.183	1.525	**4901**
Ražanac M./Debeli Školj	otočić	45.547	978	**4902**

U akvatoriju Općine Ražanac nalaze se 2 otoka i/li otočića iz kategorije MPNNOo. Uz to tu su još 2 manje nadmorske tvorbe: Školjić/Donji Školj (3.119 m^2), Orlić (3242m^2).

Uz otok Vir (područje Općine Vir)

naziv MPNNOo	*vrsta*	*površina [m²]*	*opseg [m]*	IOO
Školjić	otočić	87.906	1.665	**4903**

U akvatoriju Općine Vir nalazi se 1 otok i/li otočić kategorije MPNNOo, i to na

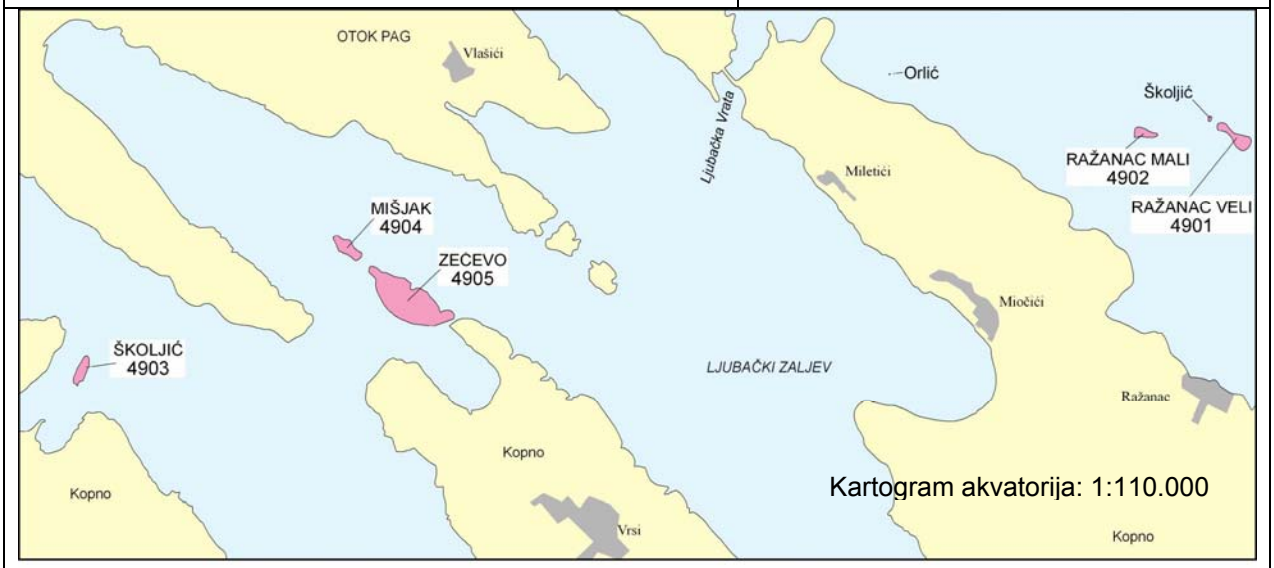

Kartogram akvatorija: 1:110.000

Ljubački zaljev (područje Općine Vrsi)

naziv MPNNOo	*vrsta*	*površina [m²]*	*opseg [m]*	IOO
Mišjak	otočić	80.639	1.243	**4904**
Zečevo	veći otočić	536.319	3.692	**4905**

U akvatoriju Općine Vrsi nalaze se 2 otoka i/li otočića iz kategorije MPNNOo. Zečevo, znatno veći od Mišjaka, nadohvat je obale (prijelaz moguć gazom).

5. ŠIBENSKO-KNINSKA ŽUPANIJA

5.1. NP Kornati (Kornatsko otočje – Općina Murter-Kornati)

MPNNOo uz otok Kornat i u njegovoj osi

naziv MPNNOo		*površina [m²]*	*opseg [m]*	IOO
Aba Donja Vela	vo	385.662	3.470	**5102**
Dragunara	mo	16.167	520	**5103**
Smokvenjak	ot	74.998	1.000	**5104**
Smokvica Vela	ok	1,045.722	6.117	**5105**
Smokvica Mala	ot	11.420	524	**5106**
Svršata Vela	vo	268.810	3.104	**5107**
Svršata Mala	mo	14.954	471	**5108**
Šilo Velo/Šilo	vo	673.686	3.828	**5109**
Šilo Malo/Crnikovac	ot	21.227	632	**5110**
Tovarnjak	ot	22.229	691	**5111**
Zornik	hd	5.382	287	**5162**

MPNNOo u Kornatskom kanalu

naziv MPNNOo		*površina [m²]*	*opseg [m]*	IOO
Bisaga Vela/Bisaga	ot	94.167	1.825	**5112**
Bisaga Mala/Golić	mo	11.051	434	**5113**
Gustac	vo	284.227	2.306	**5114**
Koritnjak	ot	119.504	1.535	**5115**
Krpeljina	mo	14.658	569	**5116**
Maslinjak (Veli)	ot	66.678	1.022	**5117**
Ravna sika	ot	40.248	742	**5118**
Strižnjak	mo	27.838	613	**5119**
Veseljuh	mo	13.893	533	**5120**
Arapovac	hd	9.622	371	**5162**
Bisaga	hd	6.364	393	**5166**
Blitvica	hd	4.402	307	**5167**
Bisagica	hd	3.295	286	**5168**

MPNNOo uokolo otoka Kurba Vela

naziv MPNNOo		*površina [m²]*	*opseg [m]*	IOO
Kurba Vela	ok	1,742.507	11.684	**5150**
Babina guzica	mo	11.848	413	**5151**
Garmenjak Veli	ot	133.076	1.348	**5152**
Garmenjak M./Grego	ot	49.192	839	**5153**
Lucmarinjak	ot	101.231	1.251	**5154**
Mrtovnjak	ot	100.193	1.244	**5155**
Oključ	vo	357.829	3.803	**5156**
Puh (Zmorašnji)	mo	14.986	508	**5157**
Samograd	ot	42.983	850	**5158**
Skrižanj Veli	ot	76.873	1.429	**5159**
Skrižanj Mali	mo	14.075	463	**5160**
Vrtlić	mo	12.765	424	**5161**
Kameni Puh	hd	6.782	323	**5172**
Puh Gornji (Južni)	hd	7.783	331	**5173**
Vodeni Puh	hd	9.834	424	**5174**

MPNNOo u vanjskom Kornatskom obrubu

naziv MPNNOo		*površina [m²]*	*opseg [m]*	IOO
Balun	ot	51.963	921	**5121**
Borovnik	vo	279.177	2.914	**5122**
Gominjak	vo	244.090	3.000	**5123**
Gustac	vo	292.271	2.242	**5124**
Jančar	ot	57.824	969	**5125**
Kameni Žakan	vo	315.101	2.791	**5126**
Kasela	vo	345.016	3.541	**5127**
Klobučar	ot	115.787	1.425	**5128**
Lavsa	ok	1,782.429	9.338	**5129**
Levrnaka	ok	1,841.425	10.206	**5130**
Lunga	vo	608.995	4.375	**5131**
Mana	vo	409.123	4.590	**5132**
Mrtovac	ot	51.679	1.483	**5133**
Obručan Veli	ot	94.996	1.304	**5134**
Panitula Vela	ot	150.697	2.447	**5135**
Panitula Mala	mo	31.194	789	**5136**
Piškera/Jadra	ok	2,665.808	10.646	**5137**
Plešćina	ot	41.608	1.258	**5138**
Prduša V. /Prdusa	ot	45.411	1.245	**5139**
Prduša M./Vodenjak	mo	25.499	580	**5140**
Prišnjak Veli	ot	90.514	1.460	**5141**
Purara	mo	27.380	850	**5142**
Rašip Veli	vo	258.330	3.816	**5143**
Rašip Mali	ot	158.216	1.890	**5144**
Rašipić	mo	11.133	400	**5145**
Ravni Žakan	vo	299.299	2.970	**5146**
Sušica	ot	58.153	1.237	**5147**
Škulj	vo	883.410	5.036	**5148**
Vodenjak	ot	80.529	1.047	**5149**
Babuljaš Veli	hd	6.723	325	**5164**
Babuljaš Mali	hd	3.460	222	**5165**
Obručan Mali	hd	4.834	317	**5169**
Prišnjak Mali	hd	5.938	302	**5170**
Žakanac	hd	7.193	319	**5171**

KRATICE

ok	otok
vo	veći otočić
ot	otočić
mo	mali otočić
hd	"hrid"

U akvatoriju NP Kornati nalaze se 73 otoka i/li otočića iz kategorije MPNNOo. Uz to, tu je još 10 manjih nadmorskih tvorba (hridi različitih veličina i oblika).

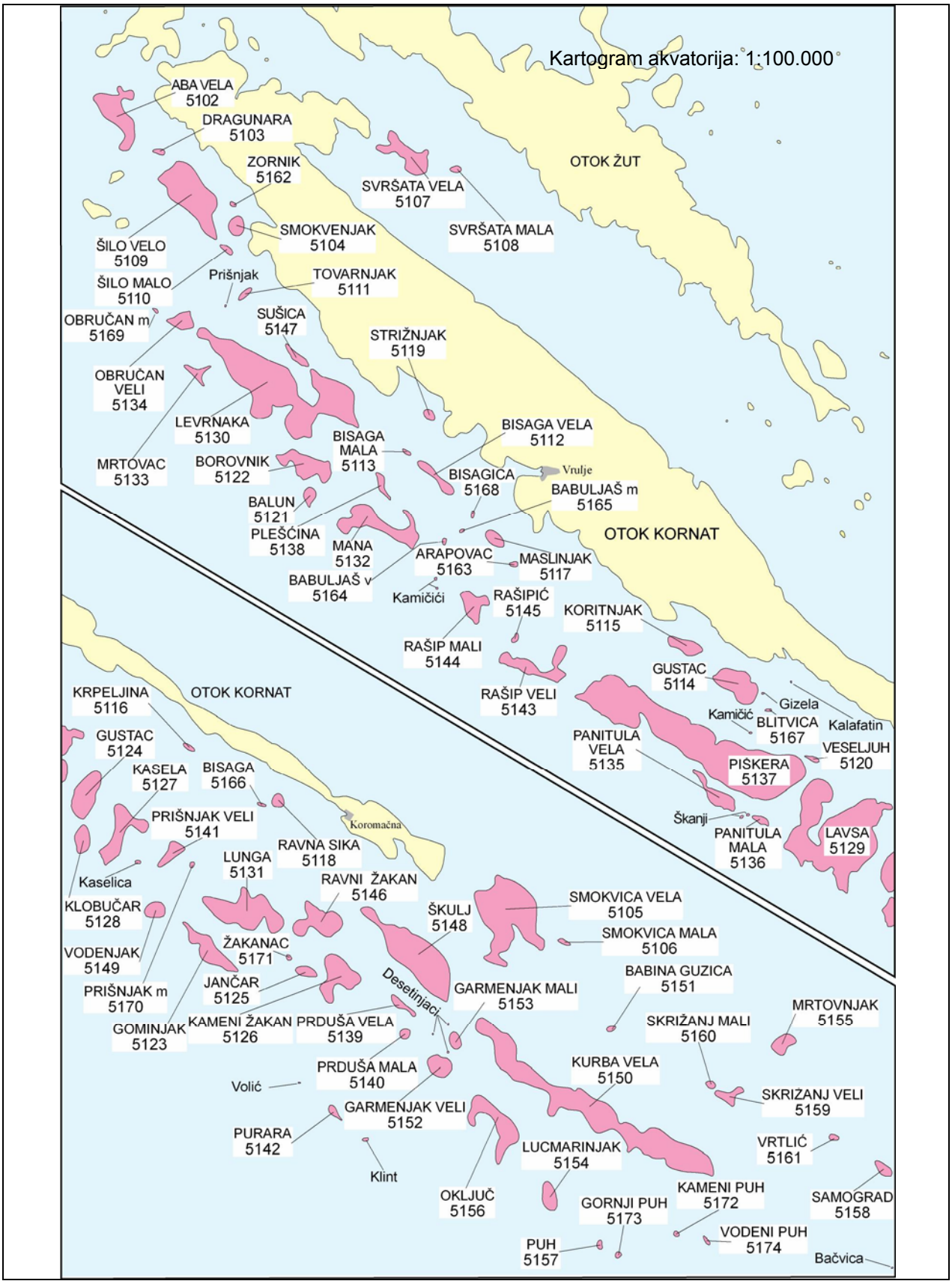
Kartogram akvatorija: 1:100.000
ABA VELA 5102
DRAGUNARA 5103
ZORNIK 5162
OTOK ŽUT
SVRŠATA VELA 5107
SVRŠATA MALA 5108
SMOKVENJAK 5104
ŠILO VELO 5109
ŠILO MALO 5110
Prišnjak
TOVARNJAK 5111
OBRUČAN m 5169
SUŠICA 5147
STRIŽNJAK 5119
OBRUČAN VELI 5134
LEVRNAKA 5130
BISAGA VELA 5112
BISAGA MALA 5113
MRTOVAC 5133
BOROVNIK 5122
BISAGICA 5168
Vrulje
BABULJAŠ m 5165
BALUN 5121
PLEŠĆINA 5138
MANA 5132
OTOK KORNAT
ARAPOVAC 5163
MAŠLINJAK 5117
BABULJAŠ v 5164
Kamičići
RAŠIPIĆ 5145
KORITNJAK 5115
RAŠIP MALI 5144
GUSTAC 5114
KRPELJINA 5116
OTOK KORNAT
RAŠIP VELI 5143
Gizela
Kamičić
BLITVICA 5167
Kalafatin
GUSTAC 5124
PANITULA VELA 5135
VESELJUH 5120
KASELA 5127
BISAGA 5166
PIŠKERA 5137
PRIŠNJAK VELI 5141
Koromačna
Škanji
PANITULA MALA 5136
LAVSA 5129
RAVNA SIKA 5118
LUNGA 5131
Kaselica
RAVNI ŽAKAN 5146
KLOBUČAR 5128
ŠKULJ 5148
SMOKVICA VELA 5105
SMOKVICA MALA 5106
VODENJAK 5149
ŽAKANAC 5171
BABINA GUZICA 5151
PRIŠNJAK m 5170
JANČAR 5125
Desetinjaci
GARMENJAK MALI 5153
MRTOVNJAK 5155
GOMINJAK 5123
KAMENI ŽAKAN 5126
PRDUŠA VELA 5139
SKRIŽANJ MALI 5160
PRDUŠA MALA 5140
KURBA VELA 5150
Volić
SKRIŽANJ VELI 5159
GARMENJAK VELI 5152
PURARA 5142
LUCMARINJAK 5154
VRTLIĆ 5161
Klint
OKLJUČ 5156
GORNJI PUH 5173
KAMENI PUH 5172
SAMOGRAD 5158
VODENI PUH 5174
PUH 5157
Bačvica

5.2. Žutsko-Sitsko otočje (Općina Murter-Kornati)

U Žutsko-Sitskom otočju (ili Gornji Kornati), što je dio akvatorija Općine Murter-Kornati, nalaze se 34 otoka i/li otočića iz kategorije MPNNOo, te uz to još 9 manjih nadmorskih tvorba (hridi različitih veličina i oblika): Pelin (2.784 m^2), Krbarić (464 m^2), Baba (2.818 m^2), Galijolica (519 m^2), Dinarići V. (4.171 m^2), Dinarići M. (1.508 m^2), Sanđela (1.479 m^2), Dajna Mala (2.923 m^2), Kalafatin (384 m^2). Veličinom, položajem, razvedenošću obale, općom sposob nosti za organizaciju života i rada, posve se izdvaja otok Žut (na 7-8 lokaliteta naselja povremenog stanovanja, luka nautičkog turizma). Od ostalih, veličinom a time i gospodarskom uporabljivošću , odskaču Sit, Kurba Mala, Šćitna, Gangarol, Gustac i Brušnjak (sitski). Kao cjelina, ovo otočje je nautičarski i ribarski nadasve zanimljiv prostor i struktura.

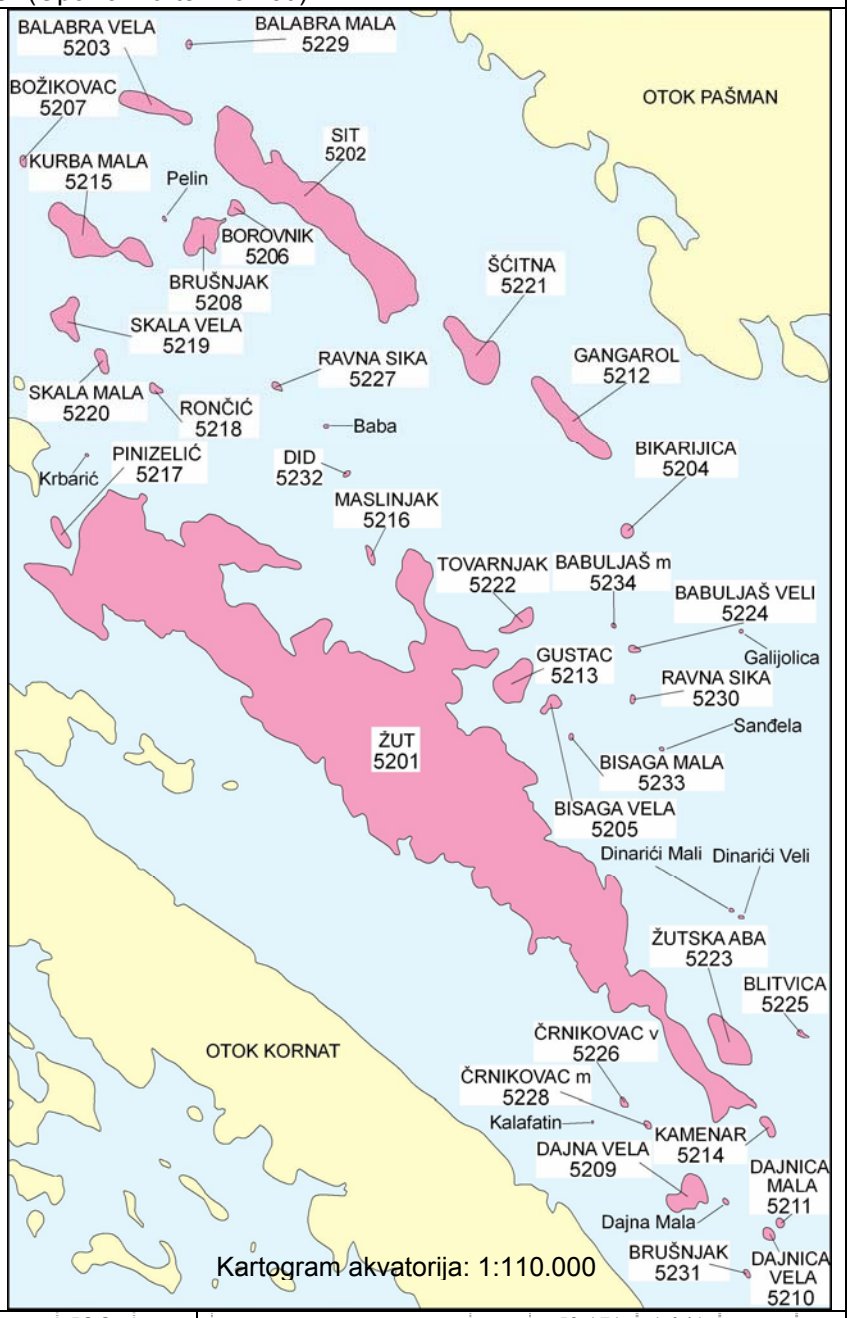

KRATICE

ok	otok
vo	veći otočić
ot	otočić
mo	mali otočić
hd	"hrid"

naziv MPNNOo		*površina [m^2]*	*opseg [m]*	IOO
Žut	ok	14,827.419	44.058	**5201**
Sit	ok	1,770.660	9.068	**5202**
Balabra Vela	ot	167.342	2.225	**5203**
Bikarijica	mo	25.163	580	**5204**
Bisaga Vela	mo	37.032	834	**5205**
Borovnik	mo	33.751	725	**5206**
Božikovac	mo	10.942	393	**5207**
Brušnjak	ot	165.422	1.987	**5208**
Dajna Vela	ot	170.099	1.847	**5209**
Dajnica Vela	mo	21.355	536	**5210**
Dajnica Mala	mo	10.567	383	**5211**
Gangarol	vo	332.103	3.210	**5212**
Gustac	ot	189.264	1.784	**5213**
Kamenar	mo	33.563	797	**5214**
Kurba Mala	vo	423.344	3.857	**5215**
Maslinjak	mo	20.656	657	**5216**
Pinizelić	ot	52.171	1.041	**5217**
Rončić	mo	16.077	523	**5218**
Skala Vela	ot	122.387	1.586	**5219**
Skala Mala	mo	38.352	849	**5220**
Šćitna	vo	317.853	2.563	**5221**
Tovarnjak	ot	75.628	1.315	**5222**
Žutska Aba	vo	238.687	2.025	**5223**
Babuljaš Veli	hd	9.608	387	**5224**
Blitvica	hd	8.227	404	**5225**
Črnikovac V./Klobuk	hd	8.204	358	**5226**
Ravna Sika	mo	10.002	385	**5227**
Črnikovac M./Beretica	hd	5,881	302	**5228**
Balabra Mala	hd	6.442	308	**5229**
Ravna Sika/Lukarica	hd	5.531	292	**5230**
Brušnjak (Žut)	hd	5.512	292	**5231**
Did	hd	4.414	244	**5232**
Bisaga Mala	hd	3.710	223	**5233**
Babuljaš Mali	hd	3.488	231	**5234**

5.3. Općina Murter-Kornati (u užem smislu)

U akvatoriju Općine Murter-Kornati u užem smislu, što znači uokolo sjeverozapadne polovice otoka Murtera, nalazi se 14 otoka i/li otočića iz kategorije MPNNOo, te uz to još 1 manja nadmorska tvorba: hrid Mišine (1.354 m^2). Svi ovi MPNNOo predstavljaju malo i gusto posloženo otočje u produžetku otoka Murtera na sjeverozapad. Najveći je Arta Vela a veličinom se još izdvajaju Radelj, Arta Mala i Žminjak.

naziv MPNNOo	*vrsta*	*površina [m^2]*	*opseg [m]*	IOO
ARTA VELA	otok	1,279.995	5.531	**5301**
Arta Mala	veći otočić	389.018	2.967	**5302**
Artica Vela	mali otočić	30.205	634	**5303**
Artica M. /Ula	mali otočić	13.313	427	**5304**
Gubavac Veli	mali otočić	24.800	573	**5305**
Maslinjak	mali otočić	15.353	501	**5306**
Prišnjak	otočić	64.941	1.009	**5307**
Prišnjak Mali	otočić	42.117	920	**5308**
Radelj	veći otočić	540.362	3.420	**5309**
Tegina	otočić	95.464	1.146	**5311**
Vinik Veli	otočić	188.560	1.666	**5312**
Vinik Mali	otočić	59.848	904	**5313**
Žminjak	veći otočić	229.086	2.498	**5314**
Gubavac Mali	"hrid"	4.783	266	**5315**

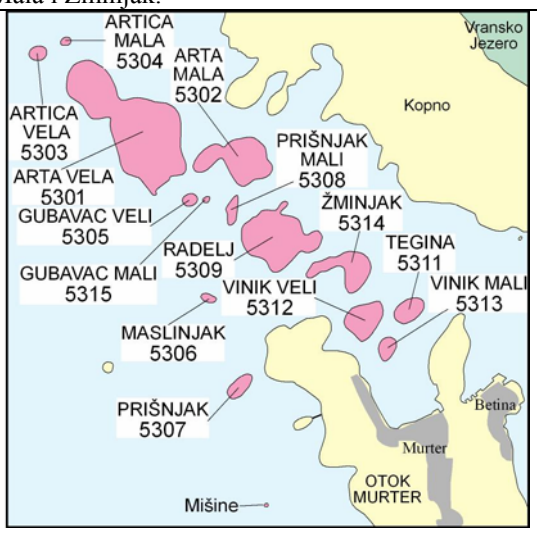

kartogram akvatorija 1:100.000

5.4. Općina Tisno (jugoistočni dio otoka Murtera)

U akvatoriju Općine Tisno nalazi se 18 otoka i/li otočića iz kategorije MPNNOo. U istom akvatoriju nalaze se još 4 manje nadmorske tvorbe (hridi različite veličine i oblika): Kablinac (913 m^2), Kamičić (1.430 m^2), Kukuljar (1.831 m^2), i Splićak/Kalebić (1.931 m^2) u Pirovačkom zaljevu. Veći dio ovih MPNNOo jepriobalno – uokolo jugoistočnog kraja Murtera. Drugi, manji dio, je na otvorenom – posred jugoistočnog kraja Murterskog mora odnosno u produžetku otoka Kakna.

naziv MPNNOo	*vrsta*	*površina [m^2]*	*opseg [m]*	IOO
Babuljak Visoki Kukuljar	m. otočić	24.722	583	**5401**
Bisaga	otočić	87.079	1.619	**5402**
Borovik	otočić	48.637	860	**5403**
Čavlin	otočić	101.789	1.249	**5404**
Čerigul	m.otočić	15.717	450	**5405**
Dražemanski V.	otočić	123.431	1.394	**5406**
Dražemanski M.	m.otoćič	26.908	607	**5407**
Dužac	otočić	65.052	1.421	**5408**
Hrbošnjak	otočić	50.200	844	**5409**
Ljutac	otočić	89.536	1.249	**5410**
Maslinjak	otočić	41.914	754	**5411**
Mimonjak	m.otočić	23.971	554	**5412**
Sustipanac	m.otočić	12.556	473	**5413**
Školjić	m.otočić	11.104	386	**5414**
Tetovišnjak Veli	v.otočić	348.028	2.147	**5415**
Tetovišnjak M.	otočić	72.703	1.212	**5416**
Tužbina	m.otočić	11.909	445	**5417**
Vodnjak Plitki Kukuljar	otočić	40.294	769	**5418**

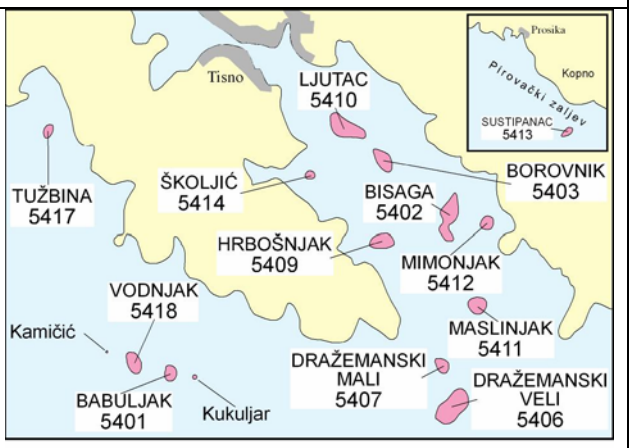

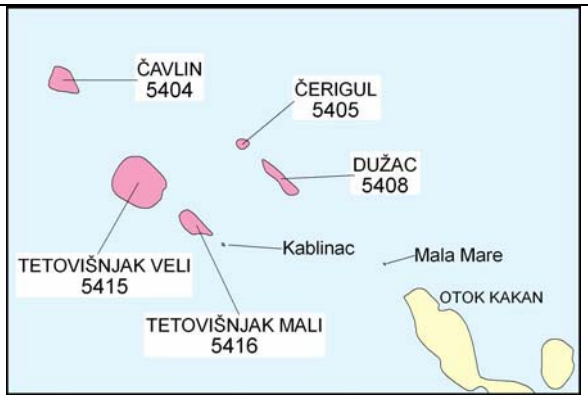

kartogram akvatorija 1:100.000

5.5. Grad Vodice i Općina Tribunj

MPNNOo pred Tribunjom

naziv MPNNOo	*vrsta*	*površina [m²]*	*opseg [m]*	IOO
Prišnjak	m.otočić	21.600	691	**5501**
Logorun	v.otočić	386.956	4.023	**5502**
Lukovnik	otočić	55.997	931	**5503**
Sovljak	m.otočić	18.370	493	**5504**

U akvatoriju Općine Tribunj nalaze se 4 otoka i/li otočića iz kategorije MPNNOo. Znatno veći od ostalih – Logorun, i najznačajniji je u ovoj skupini. Značajnu zaštitnu funkciju (od otvorenog mora) za urbani i lučki prostor mjesta Tribunj ima otočić Lukovnik.

MPNNOo pred Vodicama

U akvatoriju Grada Vodice nalaze se 4 otoka i/li otočića iz kategorije MPNNOo. U istom akvatoriju još su 2 manje nadmorske tvorbe (hridi različite veličine i oblika): Galebinjak (1.734 m²), Galijola (876 m²). U ovoj skupini dominantna su (po veličini i ostalim prirodnim obilježjima) 2 prava jadranska otoka, Tijat i Zmajan, oba međutim nenastanjena – niti povremeno.

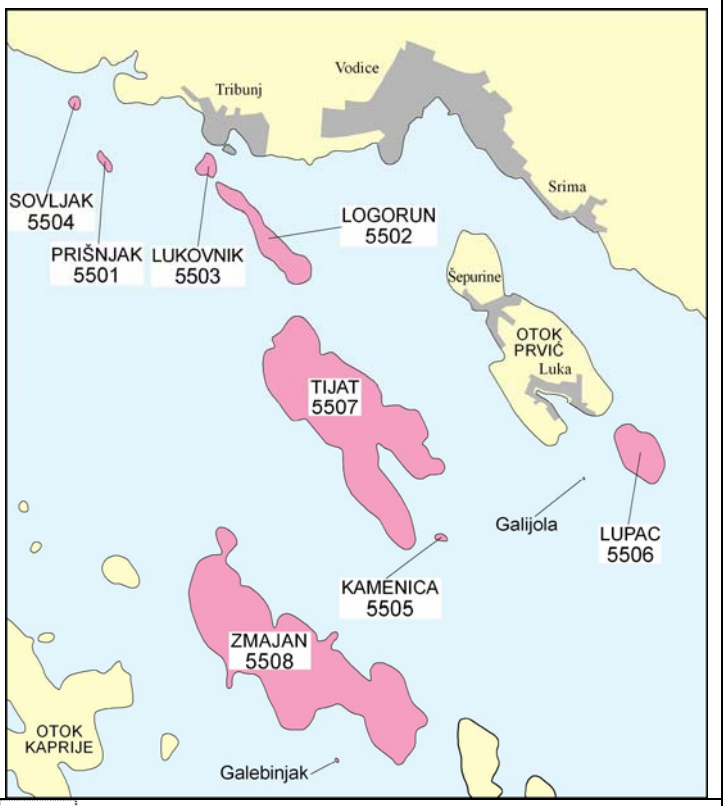

naziv MPNNOo	*vrsta*	*površina [m²]*	*opseg [m]*	IOO
Kamenica	mali otočić	11.210	398	**5505**
Lupac	veći otočić	336.302	2.239	**5506**
TIJAT/Zelen	otok	2,779.724	10.489	**5507**
ZMAJAN/Orut	otok	3,300.754	12.273	**5508**

5.6. Grad Šibenik

MPNNOo uokolo otoka Zlarina

U dijelu akvatorija Grada Šibenika uokolo otoka Zlarina, nalazi se 15 otoka i/li otočića iz kategorije MPNNOo, te uz to još 1 manja nadmorska tvorba: hrid Kamičac (2.263 m²). Najveći i najznačajniji je Obonjan (otok sezonski turistički 'nastanjen'), ali je cijelo ovo otočje (osim najmanjih pet) znatnijih veličinskih dimnzija.

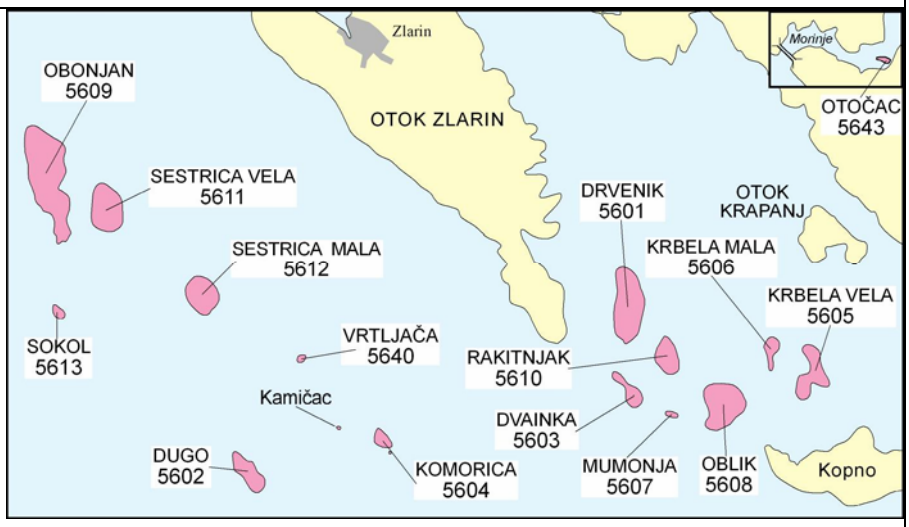

naziv MPNNOo	*vrsta*	*površina [m²]*	*opseg [m]*	IOO
Drvenik	v.otočić	309.460	2.434	**5601**
Dugo	otočić	110.408	1.502	**5602**
Dvainka	otoćić	66.184	1.344	**5603**
Komorica	otočić	47.806	852	**5604**
Krbela Vela	otočić	156.141	2.169	**5605**
Krbela Mala	otočić	46.428	1.087	**5606**
Mumonja	m.otoćić	11.411	429	**5607**

Oblik	v.otočić	249.077	1.991	**5608**
Obonjan	v.otočić	550.390	3.786	**5609**
Rakitan	otočić	115.179	1.330	**5610**
Sestrica Vela	v.otočić	211.744	1.718	**5611**
Sestrica Mala	otočić	162.974	1.472	**5612**
Sokol	m.otočić	18.215	535	**5613**
Vrtljača /Vrkljača	"hrid"	8.698	342	**5640**
Otočac (Morinje)	"hrid"	9.224	441	**5643**

MPNNOo uokolo otoka Kaprija

U dijelu akvatorija Grada Šibenika uokolo otoka Kaprija, nalazi se 14 otoka i/li otočića iz kategorije MPNNOo, te uz to još 4 manje nadmorske tvorbe (hridi raznih veličina i obika): Gumanac (2.758 m^2), Mala Mare (1.270 m^2), Politrenica (2.926 m^2), Ravna Sika (1.710 m^2). Najistaknutiji (po veličini, položaju, uporabljivosti, svojoj ulozi u paru s Kaprijem) je Kakan. S osloncem na Kakan, važna je uloga (i značajne su mogućnosti) Borovnjaka V. i M. Od ostalih, veličinom još odskaču Mišnjak V. i M.

naziv MPNNOo	*vrsta*	*površina [m^2]*	*opseg [m]*	IOO
Bavljenac	otočić	140.265	1.431	**5614**
Borovnjak Veli	veći otočić	234.007	1.809	**5615**
Borovnjak Mali	otočić	106.809	1.213	**5616**
Dupinić Veli	mali otočić	16.075	464	**5617**
Dupinić Mali	mali otočić	10.409	379	**5618**
Kakan	otok	3,388.666	14.284	**5619**
Kamešnjak Veli	otočić	72.407	1.311	**5620**
Kamešnjak Mali	otočić	73.626	1.108	**5621**
Kraljak	otočić	57.872	949	**5622**
Mišjak Veli	veći otočić	348.666	2.658	**5623**
Mišjak Mali	veći otočić	320.389	2.454	**5624**
Oštrica	mali otočić	20.648	544	**5625**
Prčevac	otočić	71.909	987	**5626**
Ravan	otočić	106.153	1.653	**5627**

MPNNOo uokolo otoka Žirja

U dijelu akvatorija Grada Šibenika uokolo otoka Žirja, nalazi se 14 otoka i/li otočića iz kategorije MPNNOo, te uz to još 5 manjih nadmorskih tvorba (hridi raznih veličina i obika): Bačvica (1.372 m^2), Balkun (1.613 m^2), Nozdra (2.005 m^2), Rasohe (553 m^2), Škrovadica (2.712 m^2). Osim Mažirine (koja je 'tvrdog' reljefa), svi ostali MPNNOo u ovoj skupini (gotovo pravilno razasuti uokolo Žirja) su male tvorbe na otvorenom moru (najbrojnija skupina, na Jadranu, ujednačeno malih otočića).

naziv MPNNOo	*vrsta*	*površina . [m^2]*	*opseg [m]*	IOO
Babuljak	"hrid"	9.744	434	**5628**
Bakul (Bavkul)	"hrid"	9.817	556	**5629**
Blitvenica	mali otočić	18.303	567	**5630**
Gušteranski	mali otočić	24.050	589	**5631**
Hrbošnjak	mali otočić	18.966	517	**5632**
Koromašna	mali otočić	12.305	471	**5633**
Kosmerka	mali otočić	36.870	787	**5634**
Mažirina	veći otočić	265.775	2.075	**5635**
Raparašnjak	mali otočić	21.828	558	**5636**
Sedlo	mali otočić	15.850	584	**5637**
Škrovada	otočić	53.338	1.240	**5638**
Vrtlac	mali otočić	18.216	531	**5639**
Mikavica	"hrid"	5.242	294	**5641**
Proklandica	"hrid"	3.454	228	**5642**

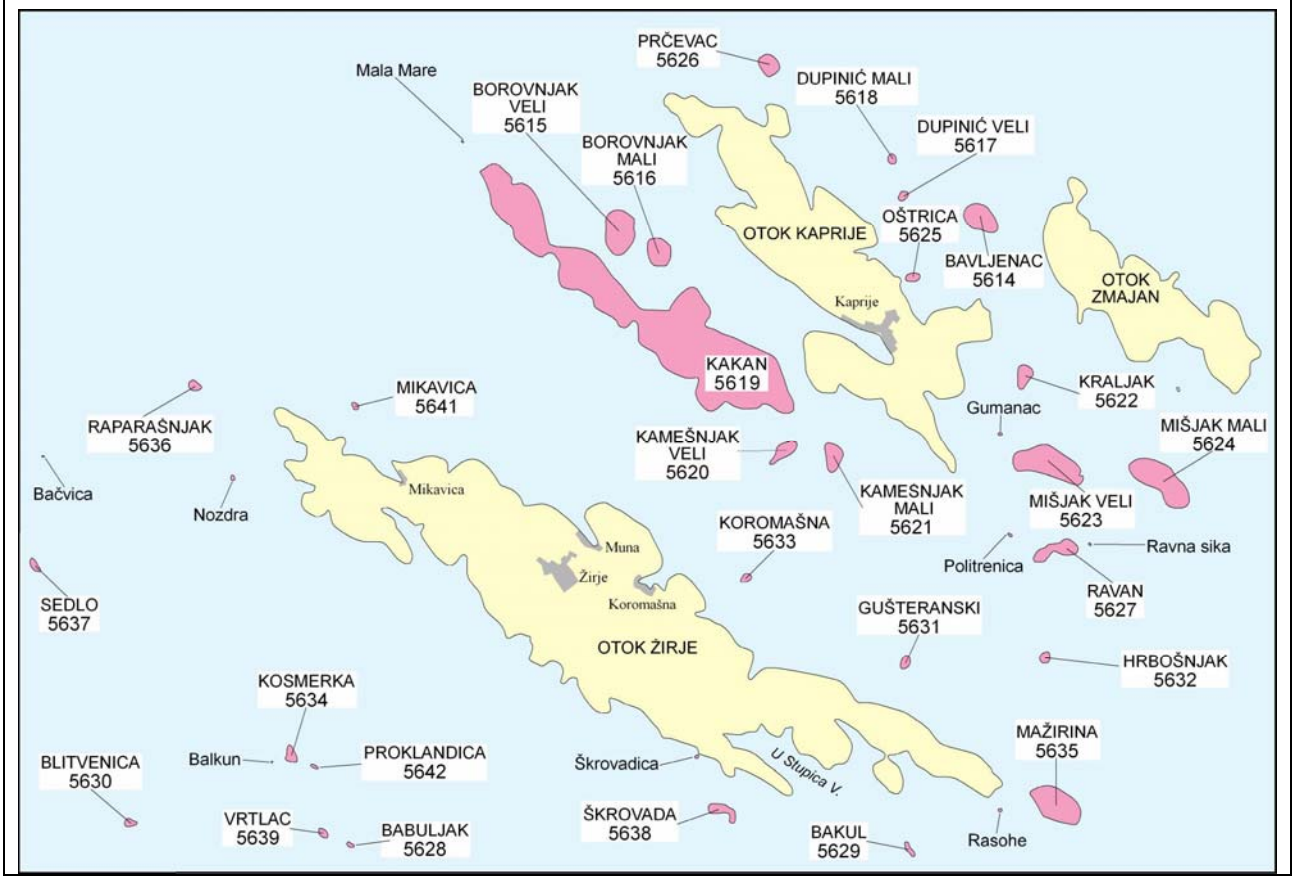

5.7. Općina Primošten

naziv MPNNOo	*vrsta*	*površina [m²]*	*opseg [m]*	IOO
Grbavac	otočić	73.305	1.095	**5701**
Lukovnjak	mali otočić	30.297	640	**5702**
Maslinovik	veći otočić	351.201	2.739	**5703**
Smokvica	otočić	60.188	909	**5704**
Svilan	otočić	92.579	1.168	**5705**
Tmara	veći otočić	214.851	2.297	**5706**
Barilac	"hrid"	7.267	312	**5707**
Krbelica	"hrid"	4.276	248	**5708**

U akvatoriju Općine Primošten nalazi se 8 otoka i/li otočića iz kategorije MPNNOo. Veličinom i povoljnijim položajem u odnosu na ostale izdvajaju se Maslinovik i Tmara. Ostali objektivno previše izloženi otvorenom moru.

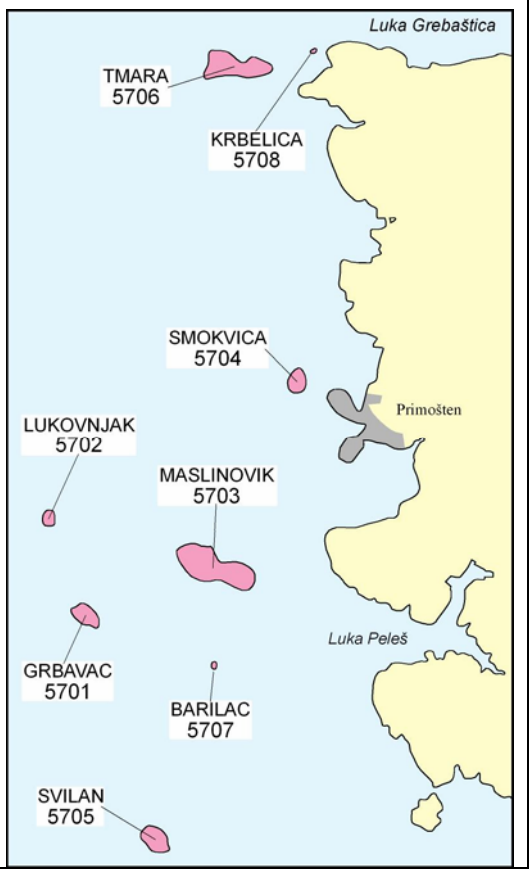

5.8. Općina Rogoznica

naziv MPNNOo	*vrsta*	*površina [m²]*	*opseg [m]*	IOO
Jaz (Šimun)	otočić	136.964	1.568	**5801**
Lukvenjak	mali otočić	15.597	487	**5802**
Smokvica Vela	otočić	173.243	2.004	**5803**
Smokvica Mala	mali otočić	28.230	658	**5804**
Mulo	mali otočić	3.967	241	**5805**

U akvatoriju Općine Rogoznica nalazi se 5 otoka i/li otočića iz kategorije MPNNOo. U istom akvatoriju nalazi se još 5 manjih nadmorskih tvorba (hridi različitih veličina i oblika): Hrid, uv.Soline (621 m²), Kalebinjak (1.471 m²), Melevrin (2.565 m²), Planka (1.272 m²), Školjić, uv.Ražanj (184 m²). Smokvica Vela i Jaz od ostalih se izdvajaju svojom veličinom i položajem, Smokvica Vela i svojom dosadašnjom (dugotrajnom) namjenom.

6. SPLITSKO-DALMATINSKA ŽUPANIJA

6.1. Općina Marina

U akvatoriju Općine Marina nalazi se 10 otoka i/li otočića iz kategorije MPNNOo, te uz to još 6 manjih nadmorskih tvorba (hridi različita oblika i veličine): Muljica Mala (!.231 m^2), Školjić (1.671 m^2), Tražet 1 (1.684 m^2), Tražet 2 (607 m^2), V.Sika (463 m^2). Svi se nalaze blizu obale kopna, a grupirani su u dvije skupine. Jedna, veća, leži na širem prostoru pred zaljevom Stari Trogir (oslonac skupine je otok/otočić Arkanđel). Druga se niže sjevernom stranom istočnog dijela Drveničkog kanala (dominantan otok Kluda). Svi osim Murvice (svjetionik s posadom) su nenastanjeni. Izuzetak je, nekad davno, bio Arkanđel (u ovom akvatoriju znatno veći od ostalih).

naziv MPNNOo	*vrsta*	*površina [m^2]*	*opseg [m]*	IOO
Arkanđel	veći otočić	474.010	3.352	**6101**
Kosmač Veli	otočić	44.724	803	**6102**
Kosmač Mali	"hrid"	8.566	357	**6103**
Kluda	otočić	78.407	1.231	**6104**
Merara	mali otočić	22.478	577	**6105**
Muljica Vela	mali otočić	15.508	511	**6106**
Murvica	"hrid"	7.600	318	**6107**
Pišćena Vela	mali otočić	26.093	767	**6108**
Pišćena Mala	"hrid"	9.981	555	**6109**
Vinišće	"hrid"	5.553	307	**6110**

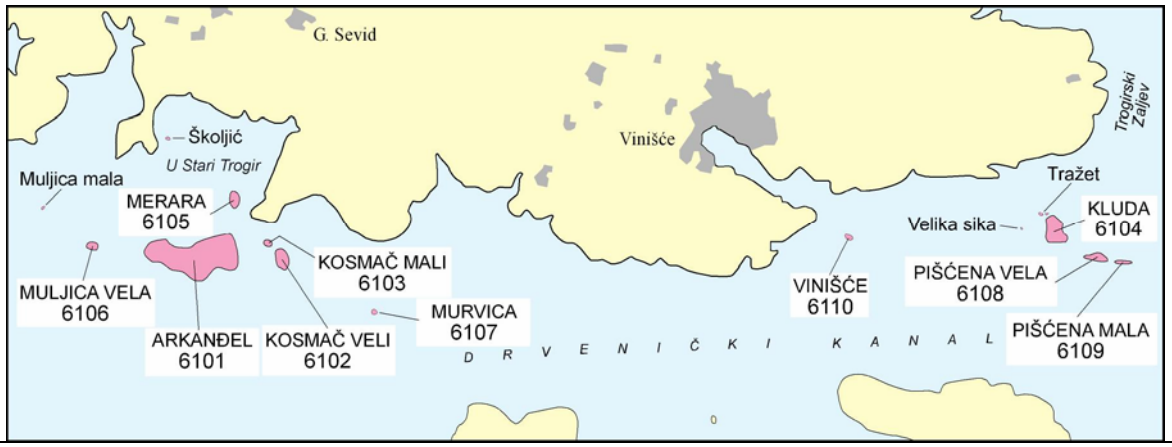

6.2. Grad Trogir

naziv MNPPOo	*vrsta*	*površina [m^2]*	*opseg [m]*	IOO
Krknjaš V.	otočić	96.961	1.321	**6201**
Krknjaš M.	mali otočić	33.281	716	**6202**
Mačaknar	mali otočić	27.720	669	**6203**
Orud	veći otočić	389.820	2.650	**6204**
Malta	"hrid"	4.002	243	**6205**

U akvatoriju Grada Trogira nalazi se 5 otoka i/li otočića iz kategorije MPNNOo, te uz to još jedna manja nadmorska tvorba: hrid Galera (2.130 m^2). Orud je najveći, potencijalno i najznačajniji (nekad nastanjen, do nedavno poljoprivredno iskorištavan). Položajem uz Drvenik Veli (s kojim formiraju uvalu Krknjaši) atraktivnošću se izdvajaju Krknjaš Veliki i Mali.

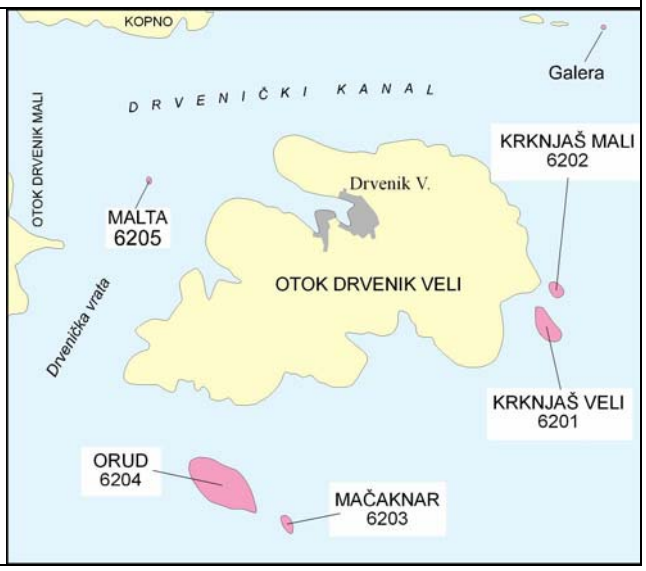

6.3. Općina Okrug

U kvatoriju Općine Okrug nalaze

naziv MPNNOo	*vrsta*	*površina [m²]*	*opseg [m]*	IOO
Kraljevac	otočić	52.851	1.012	**6301**
Pijavica	mali otočić	11.037	607	**6302**
Sv.Fumija	veći otočić	276.183	2.696	**6303**

se 3 otoka i/li otočića iz kategorije MPNNOo. U istom akvatoriju još su 4 manje nadmorske tvorbe (hridi različita oblika i veličine): Balkun (1.917 m²) i prateća hrid (534 m²), Čelice (zdrug dvije hridi, 1.899 m²), Zaporinovac (2.272 m²). Najznačajniji MPNNOo u ovoj skupini je Sv.Fumija (najveći, povremeno nastanjen, štitnik akvatorija uvale Sv.Fumija od otvorenog mora).

6.4. Općina Šolta

naziv MPNNOo	*vrsta*	*površina [m²]*	*opseg [m]*	IOO
Balkun	v. otočić	233.738	1.740	**6401**
Grmej	m. otočić	38.916	723	**6402**
Polebrnjak	otočić	61.788	946	**6403**
Radula/Rudula	otočić	62.859	1.002	**6404**
Saskinja	m. otočić	16.161	485	**6405**
Stipanska	v. otočić	618.785	3.377	**6406**

U akvatoriju Općine Šolta nalazi se 6 otoka i/li otočića iz kategorije MPNNOo, te uz to još 4 manje nadmorske tvorbe (hridi različita oblika i veličine): Kamičić (3.022 m²), V.školj (1.967 m²) i M.školj (289 m²), hrid od Straćinske (20 m²). Nijedan od ovih MPNNOo nije niti povremeno nastanjen; nekad davno stalno nastanjena je bila Stipanska, najveći u ovom kompaktnom mikro-otočju. Balkun, Polebrnjak i Saskinja imaju značajnu ulogu štita lučkog i urbanog prostora mjesta Maslinica od djelovanja otvorenog mora.

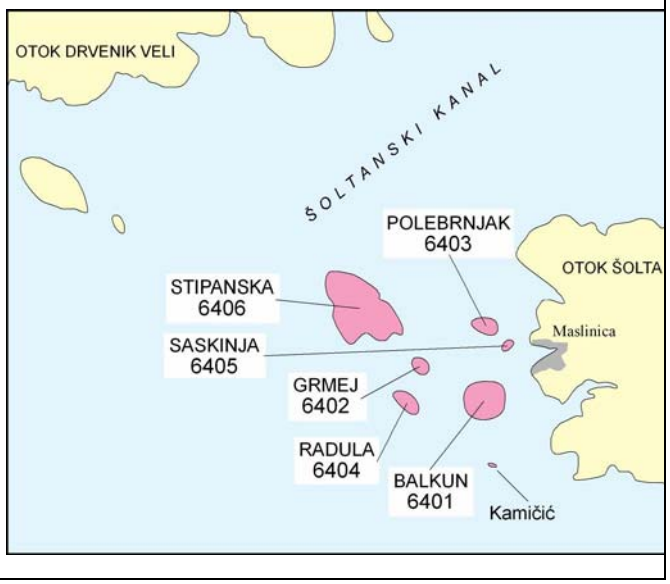

6.5. Otok Brač i Grad Kaštela

naziv MPNNO	*vrsta*	*površina [m²]*	*opseg [m]*	IOO
Mrduja (Općina Milna)	mali otočić	13.116	417	**6501**
Barbarinac (Grad Kaštela)	"hrid"	6.482	335	**6502**

U akvatoriju svih 8 jedinica lokalne samouprave otoka Brača samo je jedan otok i/li otočić iz kategorije MPNNOo, i to Mrduja, poznata već i zbog toga što se nalazi na sjevernoj strani prolaza Splitska vrata (najprometniji pomorski prolaz na Jadranu).

Uz Barbaribac (i desetinu minijaturnih hridi uz njega), u Kaštelanskom zaljevu još su 2 manje nadmorske tvorbe: Galija (483 m²) i Školjić (978 m²).

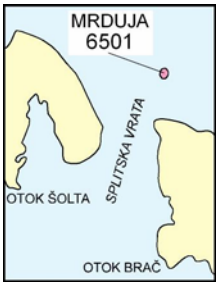

6.6. Grad Hvar

Paklenjaci (Paklinski otoci)

Jedno od najupečatljivijih malih otočja na Jadranu, s 15 otoka i/li otočića iz kategorije MPNNOo i još 5 manjih nadmorskih tvorba: Baba (1.075 m^2), Karbun (1.191 m^2), Lengva (1.708 m^2), Pločice /v. (2.112 m^2), Pločice/m. (1.126 m^2). Okosnica otočja ili glavni otok (i daleko najveći) je Sv. Klement. Uz Sv.Klement, koji se iz povremeno nastanjenog transformira u nastanjeni otok (naselja: Palmiža-na, Vlaka, Momića polje), povremeno nastanjen je još Marinkovac (uvjetno i Jero-lim). Paklenjaci su turistički, osobito izletnički i nautičar-ski, atraktivni i poznati.

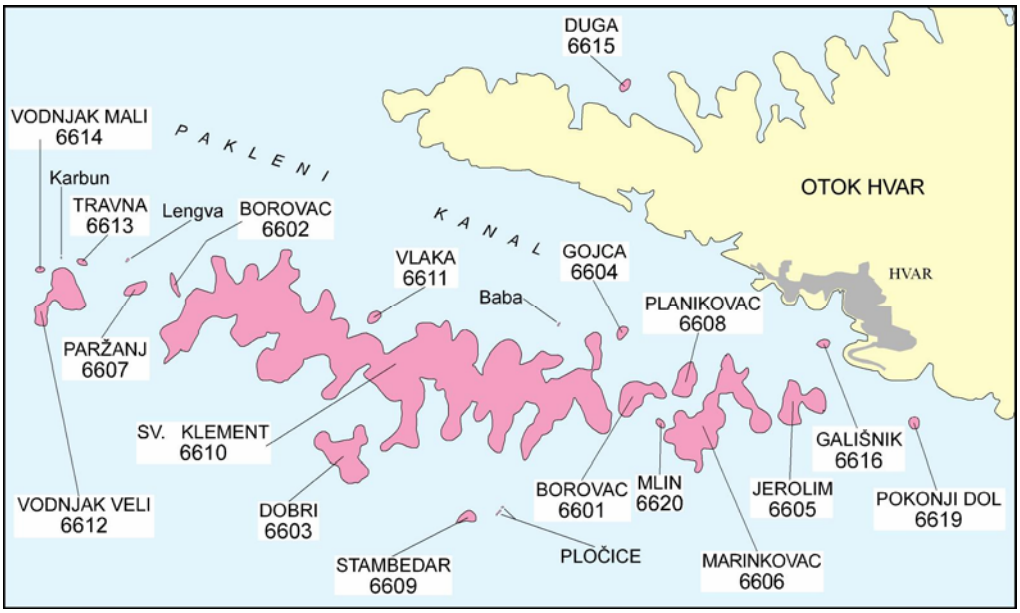

kartogrami pojedinih akvatorija u 1:100.000

naziv MPNNO		*površina [m^2]*	*opseg [m]*	IOO
Borovac (istok)	ot	167.533	1.882	**6601**
Borovac (zapad)	mo	21.666	736	**6602**
Dobri	vo	297.313	2.791	**6603**
Gojca	mo	21.471	549	**6604**
Jerolim	vo	207.144	2.368	**6605**
Marinkovac	vo	680.662	6.340	**6606**
Paržanj	mo	39.529	804	**6607**
Planikovac	ot	100.836	1.259	**6608**
Stambedar	mo	29.945	714	**6609**
Sv.Klement	ok	5,275.844	29.891	**6610**
Vlaka	mo	21.316	560	**6611**
Vodnjak Veli	vo	252.666	2.682	**6612**
Travna	hd	9.661	374	**6613**
Vodnjak Mali	hd	8.198	338	**6614**
Mlin	mo	11.591	424	**6620**

KRATICE: ok=otok, vo=veći otočić, ot=otočić
mo=mali otočić, hd="hrid"

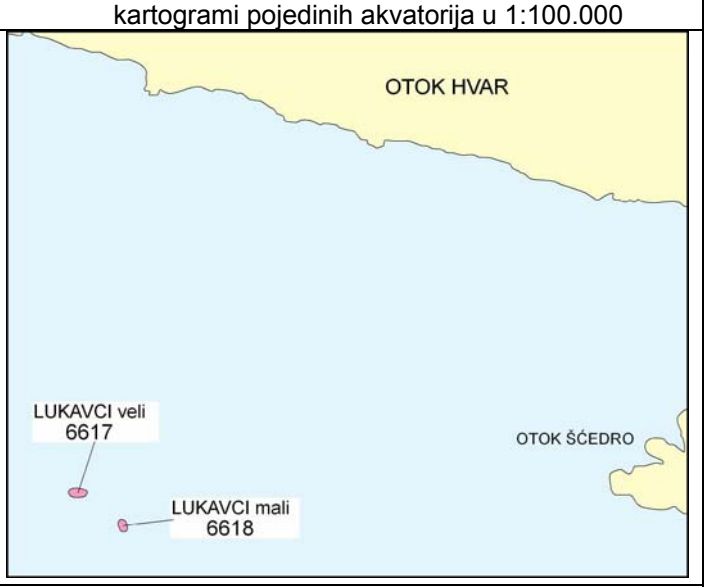

Ostali MPNNOo Grada Hvara

naziv MPNNO	*vrsta*	*površina [m^2]*	*opseg [m]*	IOO
Duga	mali otočić	17.076	500	**6615**
Gališnik	mali otočić	14.612	443	**6616**
Lukavci v.	mali otočić	27.387	651	**6617**
Lukavci m.	mali otočić	17.441	483	**6618**
Pokonji dol	mali otočić	16.697	466	**6619**

Gališnik (dio gradske luke Hvara) i Pokonji dol (svjetionik) u kontaktnoj su zoni Paklenjaka. Duga je jedini MPNNO uz sjevernu obalu Hvara, dok su Lukavci udaljeniji (u Korčulanskom kanalu, 3 morske milje zapadno od Šćedra).

6.7. Općina Jelsa (središnja trećina otoka Hvara)

naziv MPNNOo	*vrsta*	*površina [m²]*	*opseg [m]*	IOO
Šćedro	otok	8,367.461	26.135	**6701**
Zečevo	otočić	113.288	1.539	**6702**

U akvatoriju Općine Jelsa nalaze se 2 otoka i/li otočića iz kategorije MPNNOo. Manjih nadmorskih tvorba nema. Za turizam područja Jelsa-Vrboska otočić Zečevo je važna aktrakcija. Šćedro, jedan od najvećih u kategoriji MPNNOo, jadranski je otok već osrednje veličine. Ima jednu od najrazvedenijih obala, blagi reljef s dosta plodna tla, dobar smjer pružanja i položaj u Korčulanskom kanalu nadomak južne obale otoka Hvara u području Zavale. Do 80-tih godina XX stoljeća bio je nastanjen. Mijenjanjem gospodarskih pravaca (turizam, u slučaju Šćedra osobito nautički turizam) Šćedro se opet nalazi pred povratkom među nastanjene otoke.

6.8. Grad Komiža (zapadna polovica otoka Visa)

Otočje Palagruža

naziv MPNNOo	*površina [m²]*	*opseg [m]*	IOO
Palagruža	285.539	3.681	**6809**
Mala Palagruža	26.510	887	**6810**
Galijula	3.278	251	**6811**
Kamik od tramunta.	5.898	342	**6812**

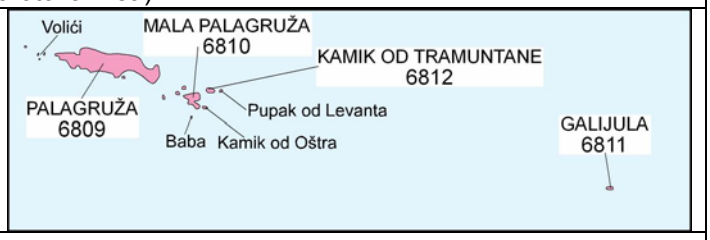

U akvatoriju otočja Palagruža, dijelu administrativnog područja Grada Komiže, nalaze se 4 otoka i/li otočića iz kategorije MPNNOo, te uz to još 20-ak manjih nadmorskih tvorba (hridi različitih veličina i oblika): Baba (336 m²), Gaće (399 m²), Pupak (150 m²), Volići (3 kom) – najveći (260 m²), 9 hridi uz Palagružu – najveća (418 m²), 4 hridi uz M.Palagružu – najveća 1.220 m².

MPNNOo sa zapada otoka Visa

U akvatoriju Grada Komiže nalazi se 7 otoka i/li otočića iz kategorije MPNNOo, te uz to još 7 manjih nadmorskih tvorba: Gatula M. (2.235 m²), Kamik/Biševo/ (1.748 m²), Kamik/Oključna/ (2.073 m²), Pernikoza (353 m²), Hrid /Povlebok-Svetac/ (880 m²), Točac/Totac (4.590 m²), Zlatni Kamik/Svetac/ (1.132 m²).

naziv MPNNOo	*vrsta*	*površina [m²]*	*opseg [m]*	IOO
Barjak Veli	mali otočić	18.116	582	**6801**
Brusnik	otočić	49.455	1.097	**6802**
Jabuka	mali otoćić	22.585	715	**6803**
Sv. Andrija	otok	4,193.858	11.973	**6804**
Barjak Mali	"hrid"	6.232	307	**6805**
Kamik/Barjaci	"hrid"	4.048	272	**6806**
Kamik/Svetac	"hrid"	7.738	546	**6807**

Najveći, najznačajniji i napoznatiji je Svetac/Sv.Andrija. Svi ostali su zapravo mali i vrlo mali otočići i hridi, i njihov pravi značaj je u podmorju iz kojega izranjaju. Sv.Andrija je do posljednjeg popisa stanovništva bio nastanjen (doduše slabo, ali nastanjen), dok je to sada samo povremeno s obzirom da na otoku postoji 20-stambenih objekata iz vremena puno veće nastanjenosti, a također obradive i obrađivane površine (dominantno vinogradi). Najveće ograničenje Svetca su njegove strme i robusne obale koje, uz slabu razvedenost, a nasred otvorenog tj. snažnog mora, jako otežavaju rješavanje pristajanja i zaklanjanja brodova i tako čine otok ne samo položajno izoliranim već i prometno (povezno) odsječenim.

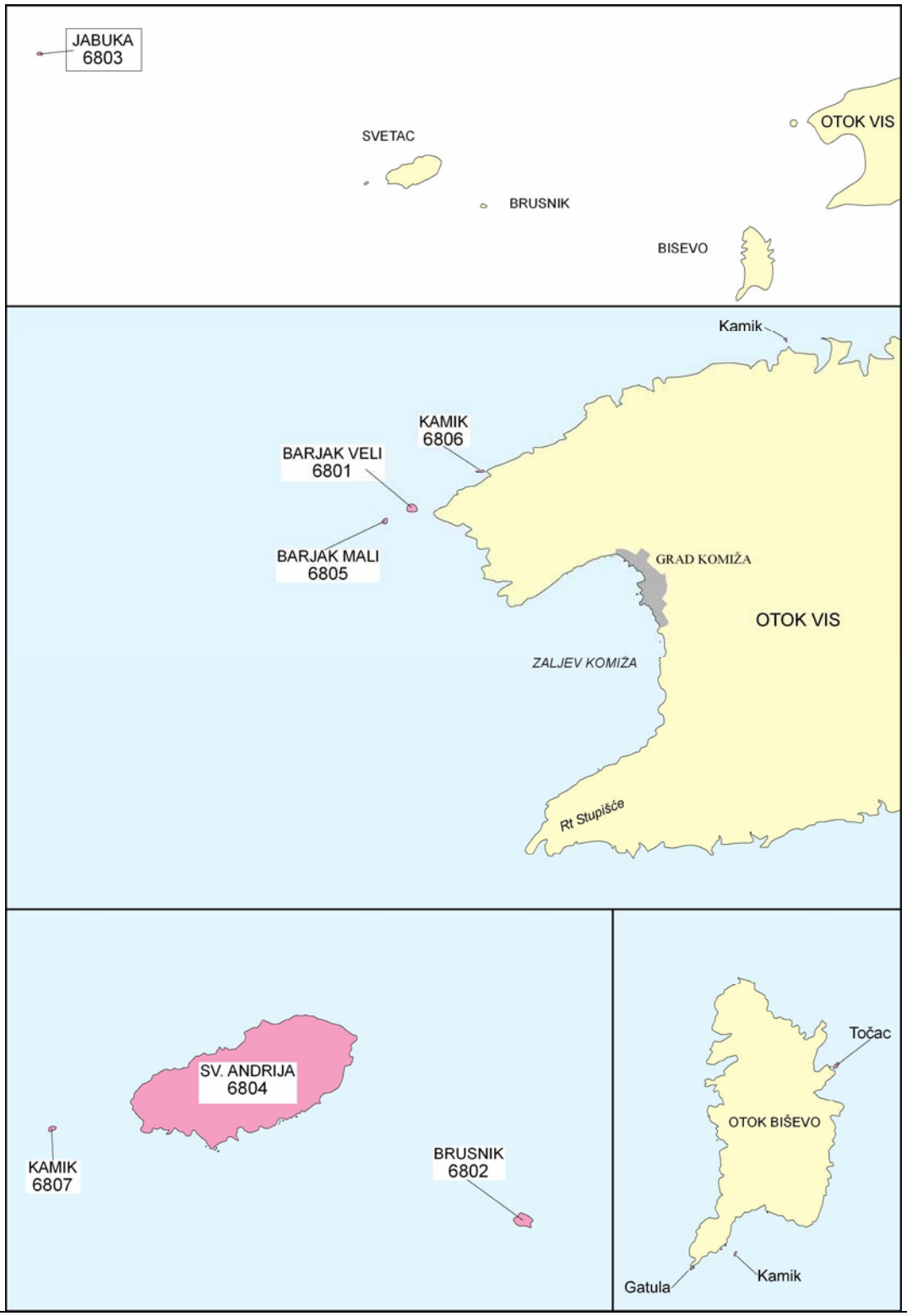

6.9. 6.9. Grad Vis (istočna polovica otoka Visa)

U akvatoriju Grada Visa nalazi se 7 otoka i/li otočića iz kategorije MPNNOo. Raspoređeni su, manjim dijelom pred velikom uvalom Viška luka, a većim dijelom na potezu od rta Stončica do mjesta Rukavac, poredani u nizu dugom oko 3 morske milje. Okruženi su brojnim plićinama i grebenima, i čak s 10 manjih nadmorskih tvorba (hridi raznih oblika i veličine): Gambur (280 m^2), Krava (1.006 m^2), Pločica /od Ženke/ (2.573 m^2), Pločica /od Smokove/ (2.759 m^2), Pupak (522 m^2), Rogačić (3,935 m^2), Sanak (1.694 m^2), Volić Veli (1.806 m^2), Volić Mali (627 m^2), Zuberka (223 m^2). Svi MPNNOo u ovom akvatoriju su nenastanjeni, osim (uvjetno) povremeno nastanjenog Hosta pred Viškom lukom (napušteni svjetionik i nekoliko drugih objekata). Uporabno najinteresantniji (i najveći) je Budikovac Veli: najrazvedeniji – 3 uvale, od toga jedna oblikovana kao laguna, dvije s pjeskovito-šljunkovite plaže, najiskoristiviji, najpristupačniji. Prirodno-fenomenološki najznačajniji je Ravnik sa Zelenom špiljom (morska špilja – spomenik prirode).

naziv MPNNO	*vrsta*	*površina [m^2]*	*opseg [m]*	IOO
Budikovac Veli	veći otočić	316.748	3.460	**6901**
Budikovac Mali	mali otočić	25.565	622	**6902**
Greben	otočić	51.690	1.482	**6903**
Host	otočić	41.375	910	**6904**
Paržan Veli	otočić	68.276	1.171	**6905**
Paržan Mali	mali otočić	13.403	448	**6906**
Ravnik	veći otočić	266.605	2.737	**6907**

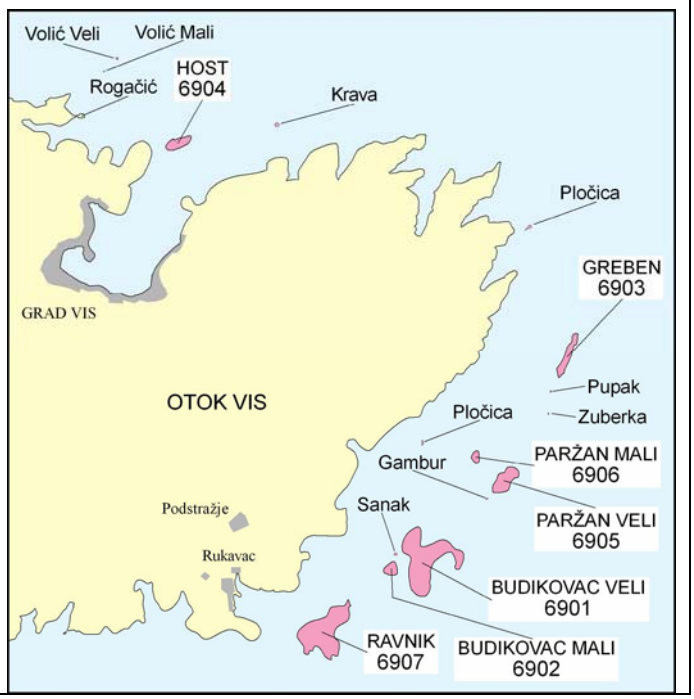

7. DUBROVAČKO-NERETVANSKA ŽUPANIJA

7.1. Općina Vela Luka (zapadni kraj otoka Korčula)

naziv MPNNOo		*površina [m²]*	*opseg [m]*	IOO
Gubeša	mo	11.536	392	**7101**
Kamenjak	mo	13.340	439	**7102**
Ošjak	vo	212.933	1.961	**7103**
Proizd	vo	632.042	4.908	**7104**
Gorčik	hd	9.810	381	**7105**
Izvanjski	hd	5.703	274	**7106**
Prvi	hd	7.401	344	**7107**

U akvatoriju Općine Vela Luka nalazi se 7 otoka i/li otočića iz kategorije MPNNOo, te uz to još 3 manje nadmorske tvorbe (hridi različita obika i veličine): Čančir (2.808 m²), Stinjiva/istoč. (1.408 m²) i Stinjiva/zapad. (1.322 m²). Veličinom i drugim parametrima uporabljivosti ističe se Proizd. Ošjak je (također) važan zbog svoje veličine, uređenosti i položaja (maritimna zaštita kraja Velalučkog zaljeva).

KRATICE: mo = mali otočić, vo = veći otočić, hd = "hrid"

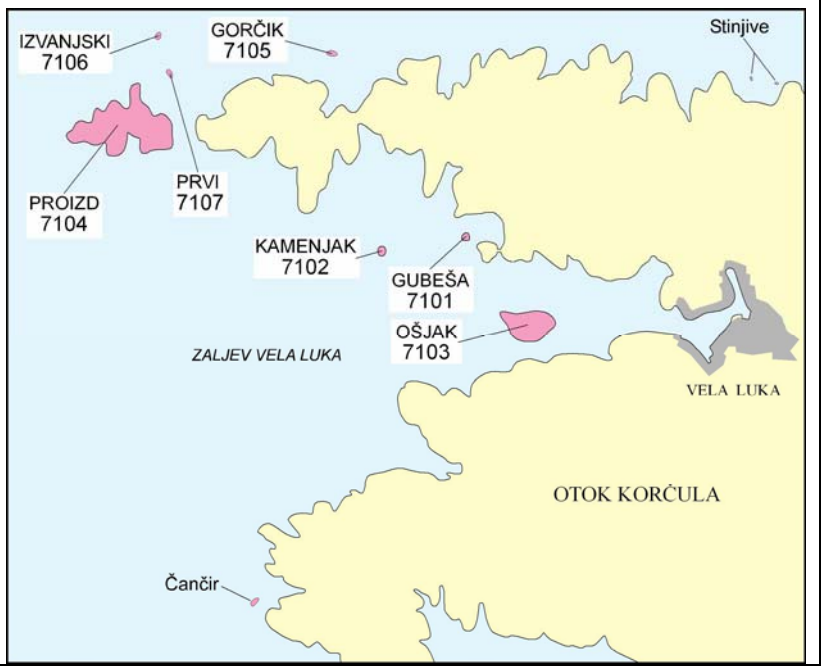

7.2. Općina Blato (zapadni dio sredine otoka Korčula)

naziv MPNNOo	*vrsta*	*površina [m²]*	*obala [m]*	IOO
Crklica	otočić	99.249	1.321	**7201**
Kosor	otočić	50.773	1.244	**7202**
Lukovac	mali otočić	37.578	777	**7203**
Obljak	mali otočić	31.307	645	**7204**
Otočac	mali otočić	37.053	717	**7205**
Pločica	otočić	70.031	1.941	**7206**
Pržnjak Veli	veći otočić	204.325	2.258	**7207**
Pržnjak Mali	otočić	96.610	1.120	**7208**
Sridnjak	otočić	159.658	1.872	**7209**
Stupa	mali otočić	18.206	944	**7210**
Trstenik	veći otočić	278.423	2.535	**7211**
Vrhovnjak	otočić	136.946	2.065	**7212**
Zvirinovik	većiotočić	404.778	4.211	**7213**
Gubeša	"hrid"	9.595	359	**7214**
Naplovac –zap.	"hrid"	4.525	272	**7215**
Blaca /Općina Smokvica/	"hrid"	4.587	283	**7216**
Gredica	"hrid"	4.525	264	**7217**

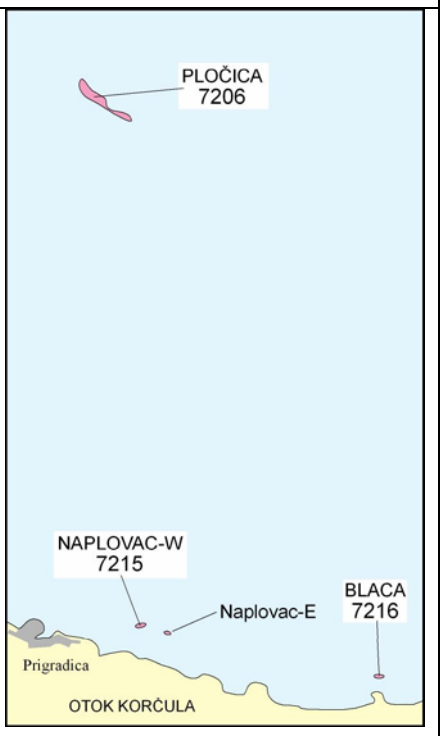

U akvatoriju Općine Blato nalazi se 17 otoka i/li otočića iz kategorije MPNNOo. U istom akvatoriju nalaze se još 4 manje nadmorske tvorbe: Čerin (1.808 m²), Dubrovnjak (726 m²), Naplovac istok. (3.028 m²), Hrid/uz Kosor/ (974 m²). Veličinom se izdvajaju Zvirinovik i Trstenik (povremeno nastanjen), donekle i Pržnjak Veli (također povremeno nastanjen). Većina i glavnina ovih MPNNOo nalazi se uz južnu obalu Korčule, u više-manje pravilnom nizu, u duljinu od 7 nautičkih milja, čineći tu obalu mnogo ugodnijom, pitomijom i uporabljivijom nego što bi bila da je lanac otoka ne štiti od otvorenog mora. Cijeli se taj obalni pojas postupno urbanizira. Pred suprotnom, sjevernom obalom otoka samo su 3 manje tvorbe i, dosta dalje od obale, posred Korčunalskog kanala, Pločica (svjetionički otočić).

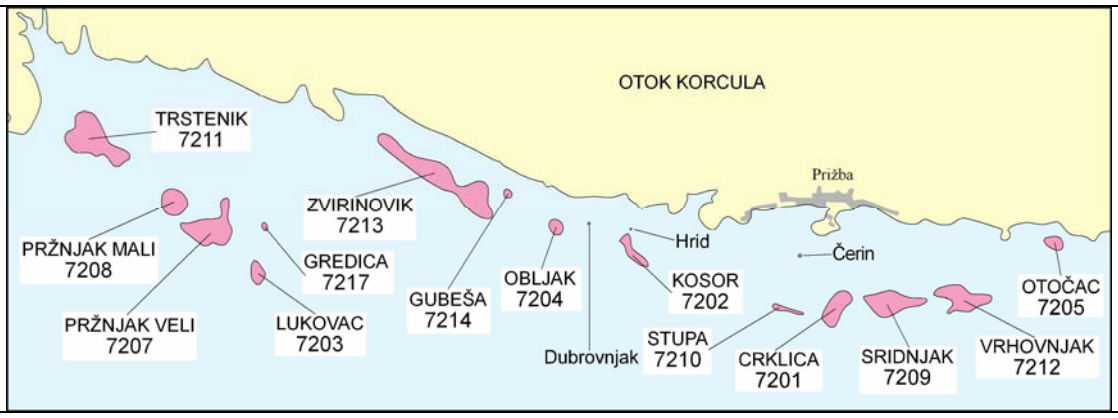

7.3. Grad Korčula (istočna polovica otoka Korčule)

naziv MPNNOo	*vrsta*	*površina [m²]*	*opseg [m]*	IOO
Badija	veći otočić	970.827	4.158	**7301**
Bisače	otočić	46.042	1.067	**7302**
Gojak	otočić	40.103	834	**7303**
Gubavac	otočić	40.856	972	**7304**
Kamenjak	mali otočić	21.187	547	**7305**
Kneža Vela	maliotočić	37.235	745	**7306**
Kneža Mala	mali otoćić	14.404	446	**7307**
Lučnjak	mali otočić	11.548	412	**7308**
Majsan	otočić	152.773	1.736	**7309**
Planjak	veći otočić	232.221	1.972	**7310**
Rogačić	mali otočić	14.444	435	**7311**
Sestrica Vela	mali otočić	11.183	388	**7312**
Stupa Vela	mali otočić	16.411	504	**7313**
Sutvara	otočić	97.674	1.299	**7314**
Knežić *	"hrid"	8.010	328	**7316**
Sestrica Mala	"hrid"	6.618	313	**7317**
Stupa Mala	"hrid"	6.038	340	**7318**

*: Knežić je administrativno u Općini Lumbarda

U akvatoriju Grada Korčule nalazi se 17 otoka i/li otočića iz kategorije MPNNOo . U istom akvatoriju još je 5 manjih nadmorskih tvorba (hridi različita oblika i veličine): Baretica (2.259 m²), Majsanić (3.566 m²), Mulić (1.452m²), Škrpinjak (910 m²), Uš (140 m²). U ovom mini-otočju, jednom od atraktivnijih na Jadranu, veličinom se izdvaja Badija ali nema položaj i ulogu oslonca strukture cijelog otočja. Znatno veći od ostalih su još Planjak, Majsan i Sutvara (donekle), dok su svi ostali mali i vrlo mali.

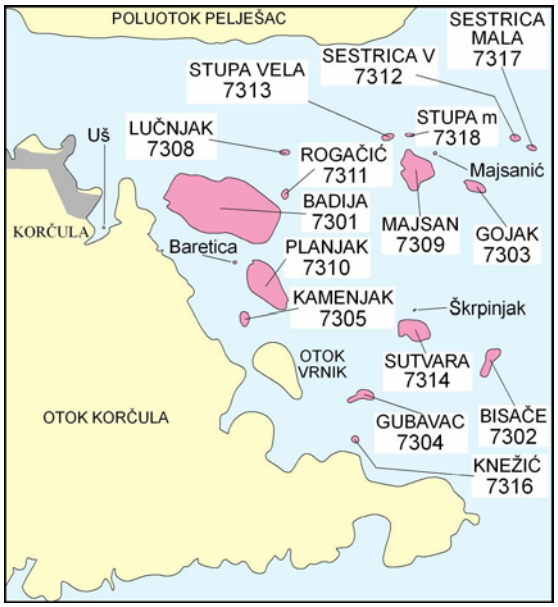

7.4. Poluotok Pelješac

7.4.1. Općina Trpanj

naziv MPNNOo	*vrsta*	*površina [m²]*	*opseg [m]*	IOO
Divna	mali otočić	16.437	484	**7401**

U akvatoriju Općine Trpanj nalazi se samo 1 otočić iz kategorije MPNNOo, smješten neposredno uz sjevernu obalu poluotoka Pelješac, u području mjesta Donja Vručica.

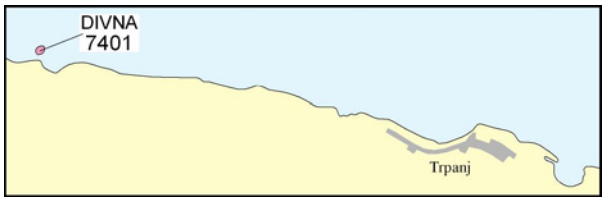

7.4.2. Općina Janjina

naziv MPNNOo	*vrsta*	*površina [m²]*	*opseg [m]*	IOO
Goljak	mali otočić	33.100	686	**7403**
Gospin školj	mali otočić	15.773	527	**7404**
Srednjak	mali otočić	10.400	374	**7405**

U akvatoriju Općine Janjina nalaze se 3 otoka i/li otočića iz kategorije MPNNOo, sva tri smještena u Malom moru, uz sjevernu obalu Pelješca u području mjesta Sreser.

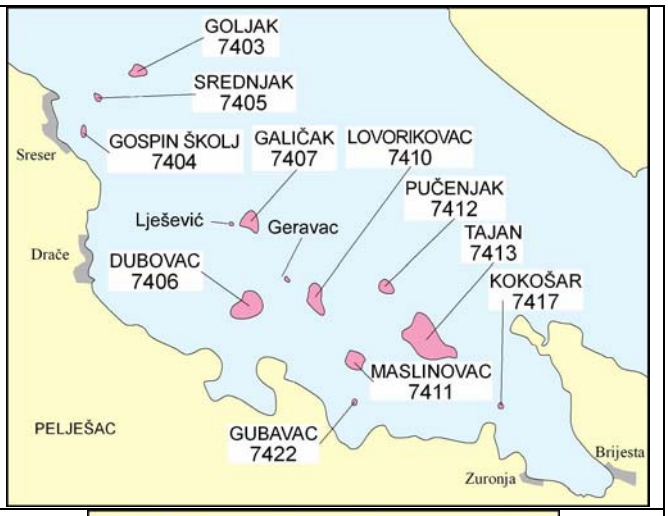

7.4.3. Grad Ston

naziv MPNNOo	*vrsta*	*površina [m²]*	*opseg [m]*	IOO
Dubovac/Dubavac	otočić	120.146	1.310	**7406**
Galičak/Prigrada	otočić	48.124	917	**7407**
Govanj/Otok života	m. otočić	10.854	390	**7408**
Lirica	m. otočić	22.223	674	**7409**
Lovorikovac	otočić	61.338	1.077	**7410**
Maslinovac	otočić	49.390	824	**7411**
Pučenjak	m. otočić	33.224	670	**7412**
Tajan	v. otočić	250.990	2.230	**7413**
Veliki Školj	m. otočić	20.478	598	**7414**
Banja	"hrid"	7.335	425	**7415**
Crkvica	"hrid"	6.194	355	**7416**
Kokošar	m. otočić	10.100	411	**7417**
Kosmač	"hrid"	4.995	319	**7418**
Škrpun	"hrid"	5.923	321	**7419**
Bisaci	"hrid"	4.614	336	**7420**
Veliki Školjić	"hrid"	6.977	347	**7421**
Gubavac/Gubeša	"hrid"	3.476	217	**7422**

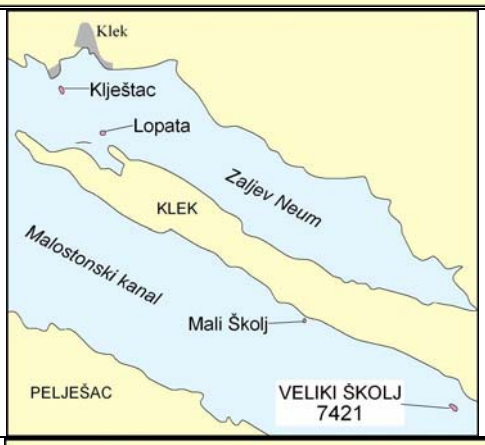

U akvatoriju Grada Stona, koji obuhvaća Stonski i Malostonski zaljev, Malostonski kanal, Malo more (veći dio), pripadajući dio Mljetskog kanala i veći dio Zatona Žuljana, nalazi se 17 otoka i/li otočića iz kategorije MPNNOo. U istom akvatoriju nalazi se još 6 manjih nadmorskih tvorba (hridi različita oblika i veličine): Lješević (2.512 m²), Geravac (2.083 m²), Mirište (1.934 m²), Stupica (419 m²), Školjić/Otošac (1.785 m²), Mali Školj (190 m²). Karakteristika ove grupacije su male i vrlo male tvorbe ali u zatvorenim i vrlo zatvorenim vodama (i na malim odobalnim distancama): najveći je Tajan (samo 25 ha), veličinom se još izdvaja Dubovac, svi ostali su mnogo manji.

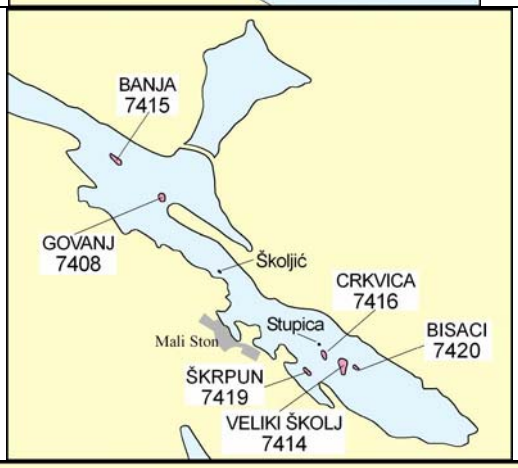

7.4.4. Općina Orebić

naziv MPNNOo	*vrsta*	*površina [m²]*	*opseg [m]*	IOO
Dingački Školj	mali otočić	10.268	472	**7402**

U akvatoriju Općine Orebić nalazi se samo 1 otočić iz kategorije MPNNOo, smješten tik uz južnu obalu poluotoka Pelješca, na istoku obalnog predjela Dingač.

7.5. Općina Lastovo (Park prirode Lastovsko otočje)

U vrlo velikom akvatoriju unutar administrativnih granica Općine Lastovo nalazi se ukupno 48 otoka, otočića i hridi, i u kategoriji MPNNOo i van nje, uključujući dakle i matični otok Lastovo i Prežbu kao nastanjene otoke. Sve to prirodno je raspoređeno u 3 otočja (zapadno Lastovsko otočje, Lastovnjaci i Vrhovnjaci), a ono što nije obuhvaćeno tim otočjima čini skupinu tvorba (pretežito manjih) neposredno uz matični otok Lastovo i Prežbu.

Zapadno Lastovsko otočje

naziv MPNNOo		*površina [m²]*	*opseg [m]*	IOO
Bratin	ot	174.703	1.949	**7504**
Kopište	vo	738.726	7.716	**7505**
Mrčara	ok	1,451.178	7.798	**7506**
Pod Kopište	mo	35.835	883	**7507**
Pod Mrčaru	mo	13.514	484	**7508**
Rutvenjak Veli	mo	12.841	448	**7509**
Sušac	ok	4,025.460	16.380	**7510**
Vlašnik	ot	126.866	1.516	**7511**
Crnac	hd	6.160	511	**7528**
Bijelac	hd	5.530	328	**7533**
Rutvenjak Mali	hd	3.564	224	**7535**

U ovom dijelu Lastovskog otočja nalaze se najveće tvorbe, jedina 2 otoka u kategoriji MPNNOo – Sušac i Mrčara, i k tomu vrlo veliki i poznati otočić Kopište. Inače, otoka i/li otočića u kategoriji MPNNOo u ovom dijelu Lastovskog otočja je 11. Manjih tvorba nema.

MPNNOo uz otok Lastovo i Prežbu

naziv MPNNOo		*površina [m²]*	*opseg [m]*	IOO
Makarac	mo	18.854	575	**7501**
Maslovnjak/Maslinjak **V.**	mo	27.565	722	**7502**
Zaklopatica/Ključ	mo	17.699	631	**7503**
Maslovnjak/Maslinjak**M.**	hd	7.329	324	**7526**
Za Barje	hd	9.237	452	**7527**

Skupina MPNNOo uz Lastovo i Prežbu je skupina ujednačeno malih, zapravo vrlo malih tvorba. Uz 5 njih koji čine skupinu, u istom području nalazi se i 5 još manjih tvorba: Hljeb Velji (575m²), Hljeb Mali (454m²), /Karlovića/ Tovari -3 kom- (369m²), Mrca (3.302m²), Uska (3.640m²). Posebno vrijedan položaj, pa onda i ulogu koja iz takva položaja proizlazi, imaju Makarac i Zaklopatica.

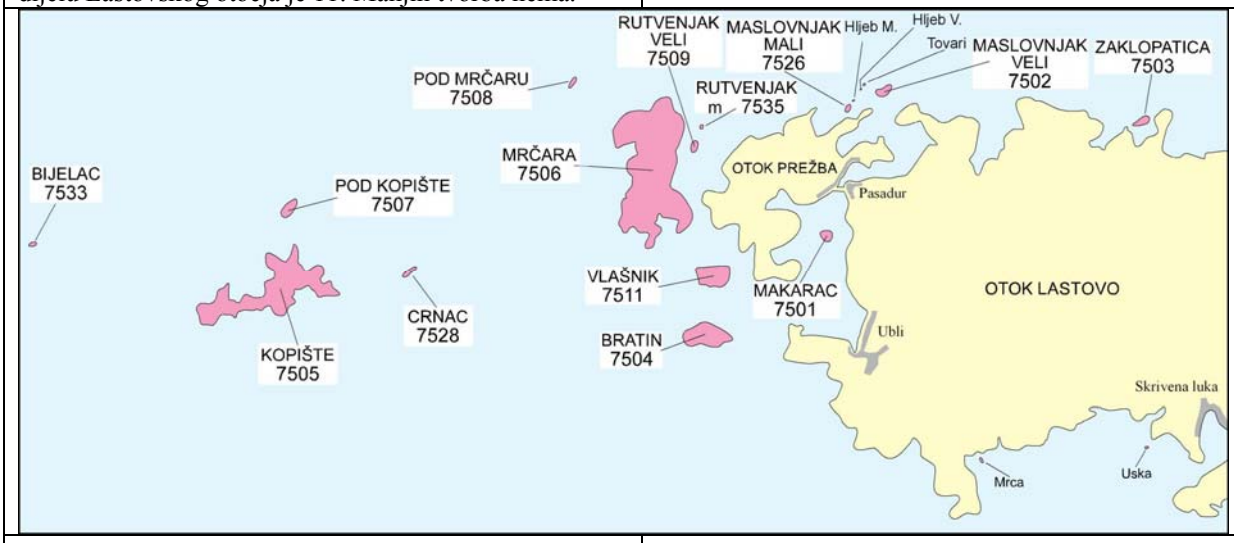

Lastovnjaci

naziv MPNNOo		*površina [m²]*	*opseg [m]*	IOO
Arženjak Veli	ot	40.165	821	**7512**
Arženjak Mali	mo	35.204	793	**7513**
Česvinica	vo	619.091	4.706	**7514**
Golubinjak Veli	mo	22.681	781	**7516**
Kručica	vo	474.289	3.208	**7517**
Lukovac Srednji	mo	16.611	526	**7518**

Vrhovnjaci

naziv MPNNOo		*površina [m²]*	*opseg [m]*	IOO
Glavat	mo	18.430	542	**7515**
Smokvica/D.Vlašnik	ot	60.791	1.014	**7521**
Srednji Vlašnik	ot	46.468	919	**7522**
Gornji Vlašnik	ot	41.723	985	**7523**
Sestrica Velja	mo	10.070	409	**7531**
Sestrica Mala	hd	6.743	330	**7532**

Petrovac	ot	90.063	1.623	**7519**
Saplun	vo	414.592	3.224	**7520**
Stomorina	vo	294.692	3.165	**7524**
Tajan Velji	mo	20.127	699	**7525**
Golubinjak Mali	hd	8.159	333	**7529**
Lukovac Velji	hd	9.314	362	**7530**
Mrkljenta bijela	hd	4.439	282	**7534**

Ovaj dioLastovkog otočja je najreprezentativniji dio Parka prirode Lastovsko otočje u morskom dijelu. Ujedno, to je jedno kompaktno mini-otočje od otočića raznovrsnih veličina, forma, strukture i izgleda, koje, mada u otvorenom mora, unutar sebe na nekoliko pozicija pruža solidnu maritimnu zaštitu i zaklon. U Lastovnjacima se nalazi 13 otočića iz kategorije MPNNOo, i još 3 manje nadmorske tvorbe: Tajan Mali (1.002 m^2), Lukovac Mali (1.157m^2), Mrkljenta crna (2.238m^2).

Ovaj dio Lastovskog otočja odnosno Parka prirode Lastovsko otočje predstavlja najcjelovitije mini-otočje mini-otočića (i još manjih tvorba) otvorenog mora na Jadranu. To je poseban, specifičan, eko-sustav podmorja i nadmorja. U Vrhovnjacima se nalazi 6 otočića iz kategorije MPNNOo, i k tomu još 3 manje tvorbe: Bratac /D.Sestrica (2.471m^2), Mrkljenta-zap. /Obrovac (4.270m^2), Mrkljenta-ist. (4.331m^2).

KRATICE: ok = otok,
vo = veći otočić,
ot = otočić
mo = mali otočić,
hd = "hrid"

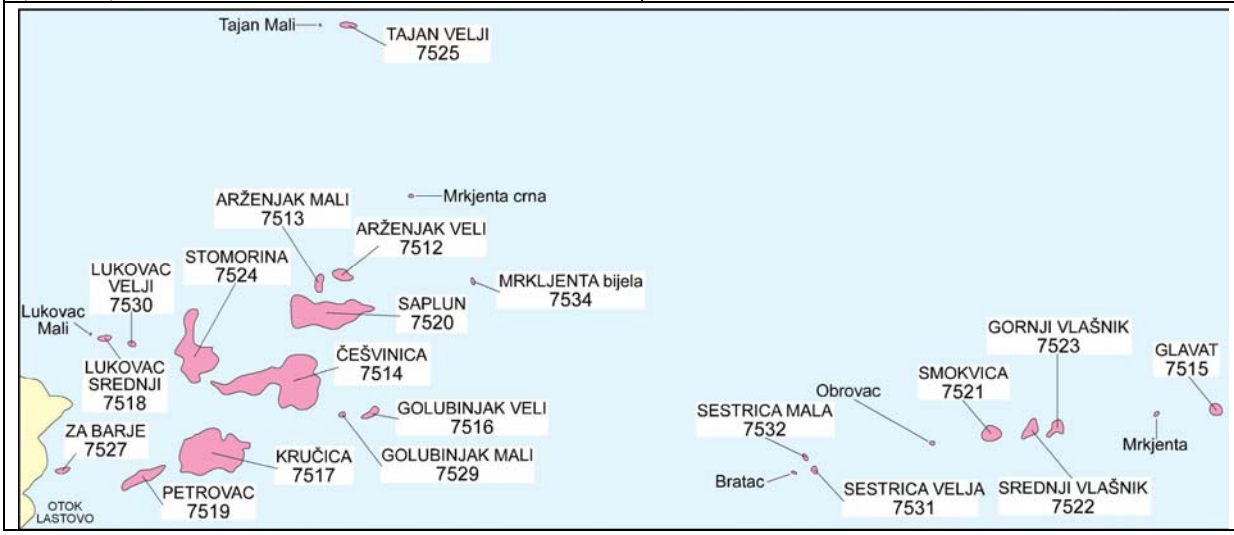

7.6. Općina Mljet

MPNNOo u NP Mljet

U akvatoriju Općine Mljet, u dijelu koji je u granicama NP Mljet, nalazi se 13 otoka i/li otočića iz kategorije MPNNOo, te uz to još 8 manjih nadmorskih tvorba (hridi različitih oblika i veličina):
Ploča/Borovac/ (345 m^2),
Crna Seka (1.141 m^2),
Crna Seka Donja (1.412 m^2),
Križice (734 m^2),
Kula (1.561 m^2),
Hrid/Maslinovac/ (1.776 m^2),
Šij (1.145 m^2),
Školjić/Moračnik/ (562 m^2).

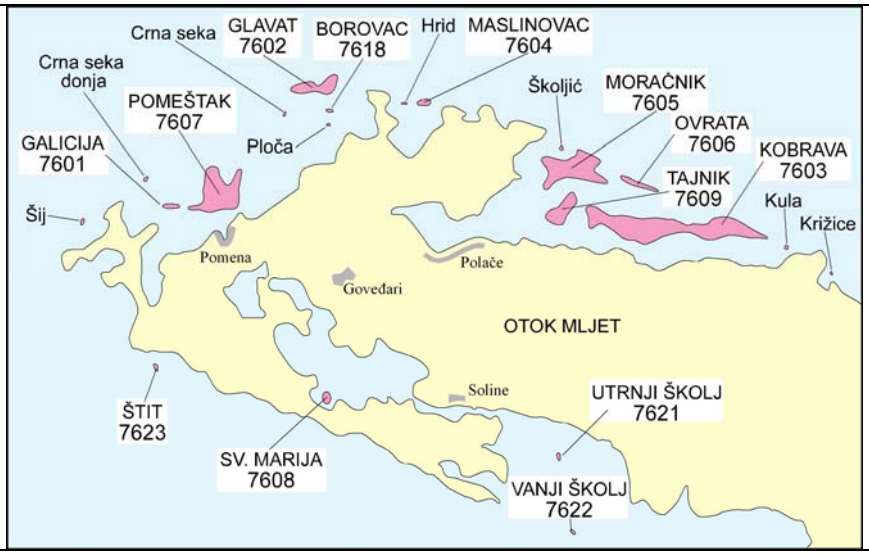

naziv MPNNOo	*vrsta*	*površina [m²]*	*opseg [m]*	IOO
Galicija	mali otočić	10.198	624	**7601**
Glavat	otočić	80.574	1.491	**7602**
Kobrava	veći otočić	520.811	5.453	**7603**
Maslinovac	mali otočić	15.664	488	**7604**
Moračnik	veći otočić	233.801	2.727	**7605**
Ovrata	mali otočić	36.429	1.181	**7606**
Pomeštak	veći otočić	233.577	2.671	**7607**
Sv. Marija (V. Jezero)	mali otočić	16.740	484	**7608**
Tajnik	otočić	93.913	1.344	**7609**
Borovac	"hrid"	6.276	318	**7618**
Utrnji Školj	"hrid"	7.401	344	**7621**
Vanji Školj	"hrid"	6.213	355	**7622**
Štit	"hrid"	4.375	296	**7623**

Kobrava, Moračnik, Tajnik i Ovrata, kao glavna grupacija u okviru MPNNOo u NP Mljet, svojim rasporedom i formama čine širi prostor i akvatorij uvale i luke Polače gotovo jezerski mirnim i zatvorenim vodama. Od ostalih MPNNOo u NP Mljet, važan činitelj maritimne zaštite područja mjesta i luke Pomena je, zbog svoje veličine, položaja i forme,otočić Pomeštak. Ovakve uloge ostalih MPNNOo u NP Mljet, a oni su mnogo manji, mnogo su manjeg značenja. Veća ujednačenost u značenju među svim MPNNOo u NP Mljet je na području geografije, geologije i biologije kopna, obale i mora (dna).

MPNNOo uokolo istočne polovice otoka Mljeta

naziv MPNNOo	*vrsta*	*površ. [m²]*	*opseg [m]*	IOO
Borovac	otočić	44.399	895	**7610**
Brnjestrovac	mali otočić	13.793	471	**7611**
Galičnjak	mali otočić	28.034	651	**7612**
Kosmač	"hrid"	8.412	354	**7613**
Lukovac	mali otočić	21.117	541	**7614**
Planjak (V.Školj – Prožura)	otočić	59.646	892	**7615**
Preč (Prečki Školj)	mali otočić	37.876	810	**7616**
Veliki Školj (Vrh Mljeta)	otočić	41.508	1.261	**7617**
Mali Školj (Vrh Mljeta)	"hrid"	5.741	327	**7619**
Senjevac V. /Senjevac	"hrid"	5.559	279	**7620**

U ostalom dijelu akvatorija Općine Mljet (istočna polovica otoka) nalazi se 10 otoka i/li otočića iz kategorije MPNNOo, te uz to još 5 manjih nadmorskih tvorba (hridi različitih oblika i veličina): Golić (1.387 m²), Mrkijente /2 kom/ (370 m²), Ogiran (3.835 m²), M.Senjevci/Otok(1.099 m²), Šeperka(670 m²). Veće značenje ima skupina MPNNOo pred Prožurom kao i činjenica postojanja Velog Školja (i Malog) na 'vrhu' Mljeta, dok MPNNOo na otvorenom moru s južne (vanjske) strane Mljeta svojom malom veličinom ne pružaju nikakvih mogućnosti mariritmne zaštite ili nautičarskih boravaka.

7.7. Grad Dubrovnik

U akvatoriju Grada Dubrovnika nalazi se 13 otoka i/li otočića iz kategorije MPNNOo. U istom akvatoriju još je 17 manjih nadmorskih tvorba (hridi različita oblika i veličine): Barabanat (249m^2), Crna seka/Jakljan/ (1.130 m^2), Goleć (3.010 m^2), Jabuka (127m^2), Krastavi/Sudurađ/) (787m^2), Kuk/Lopud/), Lučin kamen /Lopud/ (243 m^2), Mali Školj/Sudurađ/, Plosni/Sudurađ/ (1.250 m^2), hrid Ruda (654 m^2), Veliki Skupio (2.980 m^2), Mali Skupio (800m^2), Sutmiho/Lopud/ (1.043 m^2), Kantenari - skup od 6 hridi (najveća 2.422m^2).

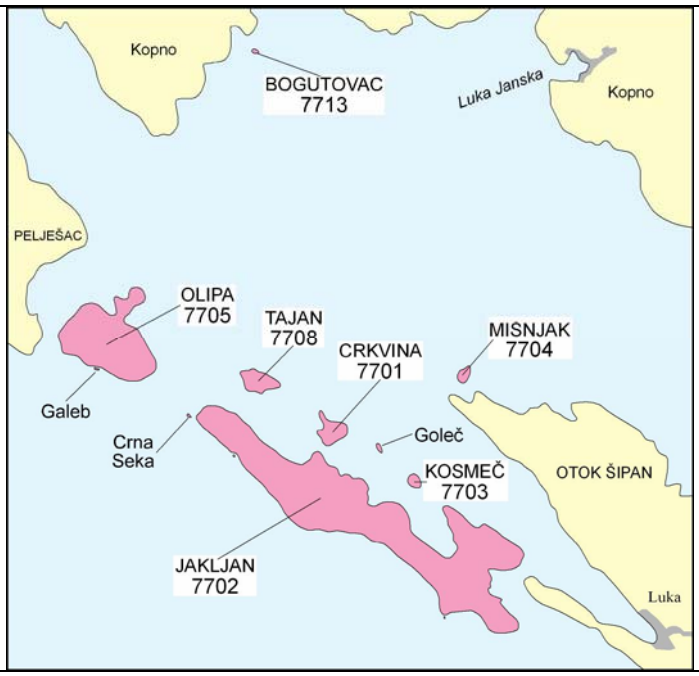

Od otoka/otočića veličinom se ističu Jakljan, Lokrum, Olipa i u znatno manjoj mjeri – Ruda. Osobito je velik prostorni i položajni, pa time i razvojno-uporabni značaj Jakljana, u sprezi s posve bliskim Šipanom, nastanjenim i najvećim otokom Elafita. U tom istom sklopu je i Olipa, i mogućnosti valorizacije njezinog potencijala. Specifična je uloga (zbog položaja i veličine) Lokruma (otok-ustanova: botanički vrt, kulturno-umjetnička i povjesna ostavština) u životu i razvitku grada Dubrovnika. Oslonac Dakse na Dubrovnik kao i Dubrovnika na Daksu također je izvjestan.

naziv MPNNOo	*vrsta*	*površina [m^2]*	*opseg [m]*	IOO
Crkvina	otočić	99.836	1.502	**7701**
Jakljan	otok	3,066.225	14.648	**7702**
Kosmeć	mali otočić	24.107	567	**7703**
Mišnjak	mali otočić	25.143	640	**7704**
Olipa	veći otočić	902.754	4.987	**7705**
Ruda	veći otočić	295.908	2.369	**7706**
Sv.Andrija	otočić	54.935	996	**7707**
Tajan	otočić	110.834	1.405	**7708**
Daksa	otočić	65.880	1.398	**7709**
Lokrum	veći otočić	693.795	5.058	**7710**
Vješala	mali otočić	12.180	657	**7711**
Greben	"hrid"	7.137	437	**7712**
Bogutovac	"hrid"	4.868	286	**7713**

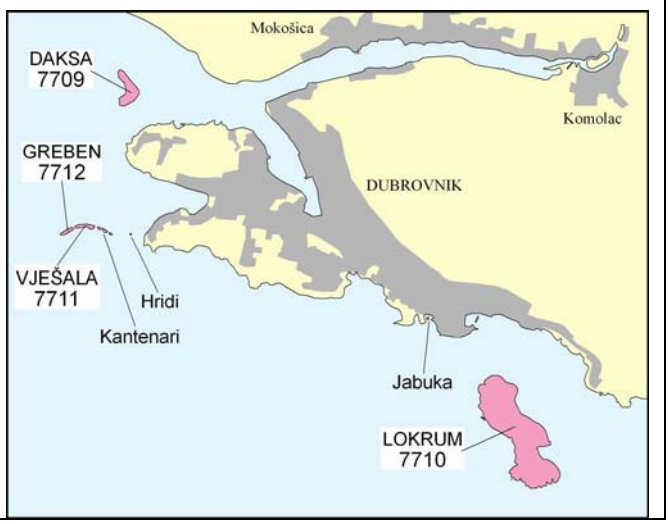

7.8. Općina Konavle

naziv MPNNOo	*vrsta*	*površina [m²]*	*opseg [m]*	IOO
Bobara	otočić	63.854	1.254	**7801**
Molunat (Veliki Školj)	otočić	164.647	1.834	**7802**
Mrkan	otočić	196.909	3.262	**7803**
Supetar	mali otočić	38.137	946	**7804**
Supetrić	"hrid"	8.883	357	**7805**
Hljeb	"hrid"	5.344	387	**7806**
Trava	"hrid"	5.084	314	**7807**

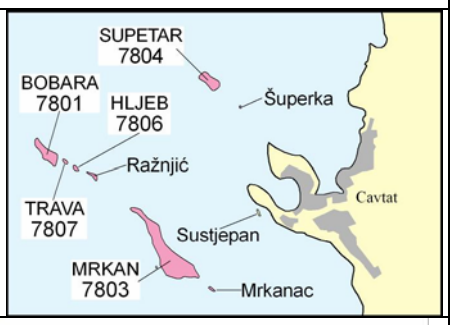

U akvatoriju Općine Konavle nalazi se 7 otoka i/li otočića iz kategorije MPNNOo . U istom akvatoriju još su 4 manje nadmorske tvorbe (hridi različita oblika i veličine): Mrkanac (2.523 m²), Ražnjić (7.222 m²), Sustjepan (1.452 m²), Šuperka-dvije združene hridi (1.130 m²). Od otoka/otočića veličinom se izdvajaju Mrkan (nasuprot Cavtata) i Veliki Školj/Molunat/ koji ima veliku ulogu u zaštiti akvatorija mjesta i luke Molunat od otvorenog mora. Reljefno-geološki od svih se razlikuje Supetar (pred Cavtatom), što mu bez obzira na ograničenu veličinu i dosta izložen položaj daje na vrijednosti.

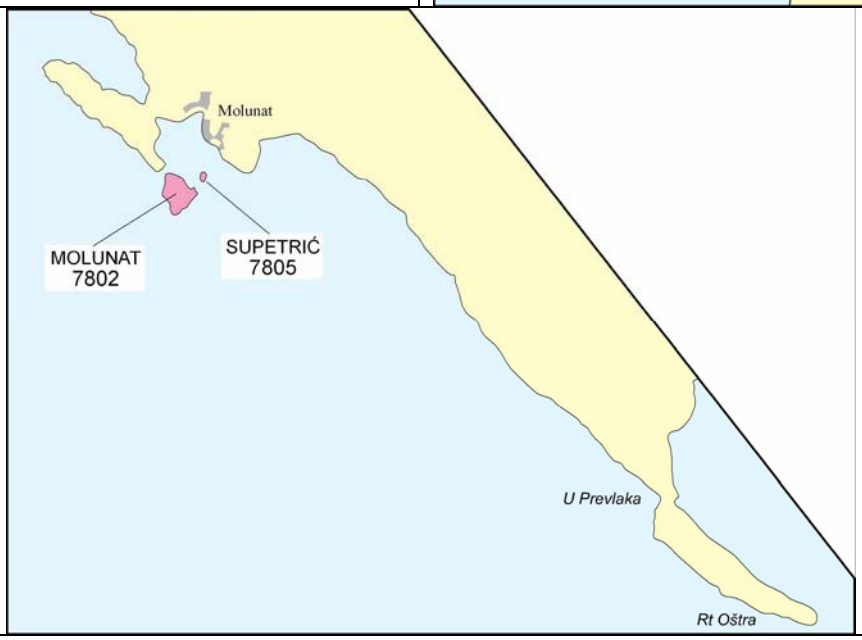

7.9. Općina Slivno

naziv MPNNOo	*vrsta*	*površina [m²]*	*opseg [m]*	IOO
Gubovac Veliki	"hrid"	6.021	322	**7901**
Osinj	veći otočić	217.000	2.400	**7902**

U akvatoriju Općine Slivno (okružje mjesta Blaca) nalaze se 2 otoka i/li otočića iz kategorije MPNNOo, i još 4 manje nadmorske: Gubovac Mali (2.960 m²), Hrid/Katečine/ (3.878 m²), hrid/Katečine/ (791 m²), Hrid/Osinj/ (1.179 m²). Veličinom se znatno izdvaja Osinj (s vanjske-morske strane otok, s unutarnje-riječne strane dio estuarija rukavca rijeke Neretve).

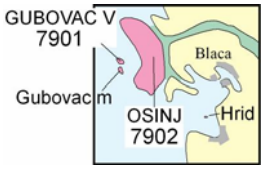

	IOO identifik. oznaka otoka	naziv otoka/otočića	*geografska površina*	katstastarska površina	ukupan broj katastarskih čestica	ukupan broj privatnih čestica	broj privatnih vlasnika	% javnog vlasništva	pripomena	mješovito i 100% privatno vlasništvo - **A** 100% javno vlasništvo - **B**	kriterijski PARAMETRI vlasništvo	položaj	obala i prostor	zaštićene vrednote	**R** - PARAMETAR
											0-10	0-6	0-5	0-4	
1	1101	ALTIJEŽ	*6 271*	10 104	2	0	0	100,0		**B**	0	1	4	0	5
2	1102	REGATA	*4 352*	1 644	2	0	0	100,0	Jav.vlasn. (100% otoka) na korišt. priv.trg.dr.	**B**	0	2	4	0	6
3	1103	Sv.NIKOLA	*124 281*	124 532	26	0	1	15,0	Privat. vlasn. je trg.dr.: 16 č.z., ukupno 105.989m^2.	**A**	10	4	5	0	19
4	1201	GUSTI ŠKOLJ	*12 673*	8 290	1	0	0	100,0		**B**	0	3	4	0	7
5	1202	FRŽITAL	*16 650*	22 745	3	0	0	100,0	Cijeli otok je pomorsko dobro.	**B**	0	2	5	0	7
6	1203	ŠKOLJIĆ	*8 707*	10 618	2	0	0	100,0	Cijeli otok je pomorsko dobro.	**B**	0	4	5	0	9
7	1204	TOVARJEŽ	*7 741*	8 970	1	0	0	100,0		**B**	0	2	3	0	5
8	1205	TUF	*8 732*	6 197	1	0	0	100,0		**B**	0	3	5	0	8
9	1206	VELIKI ŠKOLJ	*59 600*	62 634	2	0	0	100,0	Cijeli otok je pomorsko dobro.	**B**	0	4	5	0	9
10	1301	CAVATA	*8 031*	10 704	1	0	0	100,0		**B**	0	6	5	0	11
11	1302	GALINER	*5 371*	4 384	1	0	0	100,0		**B**	0	3	2	0	5
12	1303	LAKAL	*5 123*	2 453	1	0	0	100,0		**B**	0	3	3	0	6
13	1304	LUNGA	*29 923*	19 375	3	0	0	100,0		**B**	0	2	5	0	7
14	1305	KUVRSADA	*67 477*	57 582	3	0	0	100,0	Jav.vlasn. (99.8% otoka) na korišt. priv.trg.dr.	**B**	0	5	5	0	10
15	1306	SALAMUN v.	*39 881*	39 121	1	0	0	100,0		**B**	0	5	5	0	10
16	1307	SALAMUN m.	*24 587*	34 855	1	0	0	100,0		**B**	0	5	5	0	10
17	1308	Sv.JURAJ	*112 408*	88 115	7	1	2	88,0		**A**	2	5	4	1	12
18	1309	FIGAROLICA	*3 760*	2 611	1	0	0	100,0		**B**	0	4	5	0	9
19	1401	BANJOL	*6 802*	7 240	1	0	0	100,0		**B**	0	3	3	0	6
20	1402	FIGAROLA	*28 522*	27 572	2	0	0	100,0		**B**	0	4	4	0	8
21	1403	GUSTINJA	*5 244*	5 467	1	0	0	100,0		**B**	0	2	4	0	6
22	1404	MAŠKIN	*95 785*	99 650	6	2	1	95,0	Uz vlasništvo, priv.trg.dr. korisnik jav.č.z. 82.022m^2.	**A**	1	4	5	1	11
23	1405	PISULJ	*5 703*	3 453	1	1	20	0,0		**A**	10	3	4	0	17
24	1406	PULARI	*19 383*	15 002	1	0	0	100,0	Jav.vlasn. (100% otoka) na korišt. priv.trg.dr.	**B**	0	5	5	1	11
25	1407	VELA SESTRICA	*65 693*	49 101	1	0	0	100,0		**B**	0	4	4	0	8
26	1408	MALA SESTRICA	*21 601*	21 918	1	0	0	100,0		**B**	0	4	4	0	8
27	1409	Sv.ANDRIJA	*144 164*	143 664	35	14	1	76,0	Priv.vl. (trg.dr.) ima na korišt. još 86.956m^2 jav.vlsn.	**A**	2	4	5	2	13
28	1410	Sv.IVAN	*102 663*	88 737	6	0	0	100,0	Sve osim JPD na korišt. priv.trg.dr.: 94.8% otoka.	**B**	0	4	5	1	10

	IOO identifik. oznaka otoka	naziv otoka/otočića	*geografska površina*	katstastarska površina	ukupan broj katastarskih čestica	ukupan broj privatnih čestica	broj privatnih vlasnika	% javnog vlasništva	pripomena	mješovito i 100% privatno vlasništvo - **A** 100% javno vlasništvo - **B**	kriterijski PARAMETRI vlasništvo 0-10	položaj 0-6	obala i prostor 0-5	zaštićene vrednote 0-4	**R** - PARAMETAR
29	1411	Sv.IVAN na pučini	*5 153*					100,0		**B**	0	2	3	0	5
30	1412	Sv.KATARINA	*124 193*	128 961	14	10	2	87,0	Pv.vlsn.: 2 trg.dr; jedno je i korisnik 95.652m^2 jv.vl.	**A**	2	5	5	1	13
31	1413	STURAG	*22 473*	22 269	2	0	0	100,0	Jav.vl. od 20.469 (92% otoka) na korišt. priv.trg.dr.	**B**	0	4	4	0	8
32	1414	VEŠTAR	*20 258*	17 138	1	0	0	100,0		**B**	0	5	5	1	11
33	1415	SAMER	*4 959*	5 287	1	0	0	100,0		**B**	0	4	4	0	8
34	1416	PIRUZI v.	*5 175*					100,0		**B?**	0	4	3	0	7
35	1417	REVERA	*6 442*					100,0		**B?**	0	4	3	0	7
36	1501	KOLONA	*7 271*	10 265	1	1	13	0,0		**A**	10	3	4	0	17
37	1601	GALIJA	*51 534*	57 027	3	0	0	100,0		**B**	0	4	4	0	8
38	1602	GAZ	*62 511*	54 310	8	0	0	100,0		**B**	0	4	4	0	8
39	1603	GRUNJ	*36 677*	23 673	2	0	0	100,0		**B**	0	3	3	0	6
40	1604	KOZADA (Kotež)	*78 212*	68 198	4	0	0	100,0		**B**	0	6	4	2	12
41	1605	MALI BRIJUN	*1,074.577*	1,060.386	46	0	0	100,0		**B**	0	6	5	2	13
42	1606	OBLJAK	*44 133*	33 014	9	0	0	100,0		**B**	0	5	4	1	10
43	1607	PUSTI (Madona)	*49 899*	55 374	1	0	0	100,0		**B**	0	5	5	1	11
44	1608	Sv.JEROLIM	*125 962*	117 430	15	0	0	100,0		**B**	0	4	4	2	10
45	1609	Sv.MARKO	*9 293*	8 992	2	0	0	100,0		**B**	0	3	4	1	8
46	1610	SUPIN	*13 219*	18 534	2	0	0	100,0		**B**	0	4	4	0	8
47	1611	VANGA (Krasnica)	*193 806*	209 033	20	0	0	100,0		**B**	0	4	5	2	11
48	1612	VELI BRIJUN	*5,722.615*	5,719.347	491	0	0	100,0		**B**	0	6	5	4	15
49	1613	VRSAR	*58 919*	66 082	3	0	0	100,0		**B**	0	4	4	1	9
50	1701	ANDRIJA	*36 259*	49 051	14	0	0	100,0	Uknjiženog pomorskog dobra je 23.474 m^2.	**B**	0	6	5	1	12
51	1704	VERUDA	*192 214*	187 697	48	0	0	100,0	Sve osim 12.381 m^2 JPD u vlasništvu je RH.	**B**	0	5	5	1	11
52	1801	BODULAŠ	*124 559*	101 410	13	11	12	23,0	Na priv.česticama prosječno 2.5 priv. (su)vlasnika.	**A**	5	5	5	0	15
53	1802	CEJA	*183 396*	161 663	4	3	3	23,0	Na svakoj od 3 priv.č.z. ista su 3 priv.vlasn.	**A**	8	5	5	0	18
54	1803	FENERA	*169 954*	154 227	13	0	0	100,0		**B**	0	4	5	1	10
55	1804	FENOLIGA	*24 581*	24 133	4	4	5	24,0	Na svakoj čest.z. 27/112 jav.vl. i 5 jednakih priv.vl.	**A**	8	3	5	2	18
56	1805	FRAŠKER	*110 136*	87 363	2	2	1	0,0	Vlasnik svega je priv.trg.dr.	**A**	10	5	3	0	18

	IOO identifik. oznaka otoka	naziv otoka/otočića	*geografska površina*	katstastarska površina	ukupan broj katastarskih čestica	ukupan broj privatnih čestica	broj privatnih vlasnika	% javnog vlasništva	pripomena	mješovito i 100% privatno vlasništvo - **A** 100% javno vlasništvo - **B**	kriterijski PARAMETRI vlasništvo 0-10	položaj 0-6	obala i prostor 0-5	zaštićene vrednote 0-4	**R** - PARAMETAR
57	1806	FRAŠKERIĆ	*25 169*	15 455	2	2	1	0,0	Vlasnik svega je priv.trg.dr.	**A**	10	5	2	0	17
58	1807	POMERSKI	*14 407*	17 012	1	0	0	100,0		**B**	0	6	5	1	12
59	1808	PREMANTURSKI	*18 734*	18 829	2	2	2	0,0	Veća č.z. 14.243, svaku dijele 2 pv. vl. u omjeru 2:1	**A**	10	6	5	0	21
60	1809	ŠEKOVAC	*15 502*	6 805	1	0	0	100,0		**B**	0	4	5	1	10
61	1810	TRUMBUJA	*21 830*	17 167	1	0	0	100,0		**B**	0	5	3	0	8
62	1811	PORER	*2 795*	2 763	2	1	2	15,0	Č.z. 2.349 m^2 dijele (1:1) 2 priv.vl.	**A**	10	1	2	0	13
63	1901	LEVAN	*67 955*	50 565	1	1	19	0,0	Najveće priv.vlasn. (od 19) zahvaća 35% otoka.	**A**	10	4	5	0	19
64	1902	LEVANIĆ	*6 172*	4 503	1	0	0	100,0		**B**	0	2	3	0	5
65	2101	Sv. MARKO	*705 634*	897 435	5	0	0	100,0	Korisn.otoka jv.prav.osobe(3); neuskl. podaci sa ZK.	**B**	0	6	3	1	10
66	2102	VELI ŠKOLJIĆ	*4 816*	6 510	1	1	3	0,0		**A**	10	6	4	0	20
67	2103	KORMATI	*89 564*	110 306	2	0	0	100,0		**B**	0	2	2	0	4
68	2104	KOŠLJUN	*72 426*	74 828	44	44	10	0,0	33čest.(zm+zg)vlasn.smst.Sv.Frane, 9 pv.vl. na 1.3ha.	**A**	6	6	5	2	19
69	2105	PLAVNIK	*8,637.122*	8,792.776	10	0	0	100,0		**B**	0	4	3	1	8
70	2106	MALI PLAVNIK	*55 042*	56 270	1	0	0	100,0		**B**	0	3	4	0	7
71	2107	GALUN	*60 172*	57 755	1	1	58	0,1	Podaci katast.: posjed jav.sekt. u ideal.dijelu.	**A**	9	2	3	0	14
72	2108	PRVIĆ	*12,756.459*	13,469.721	24	0	0	100,0		**B**	0	3	4	1	8
73	2109	ZEČEVO	*55 681*	60 891	1	0	0	100,0		**B**	0	1	3	0	4
74	2201	MIŠAR	*10 878*	12 257	2	2	130	14,0	1/7 svake čestice u javnom je vlasništvu.	**A**	7	3	3	1	14
75	2202	PREGAZNIK	*16 771*	15 408	2	2	130	14,0	1/7 svake čestice u javnom je vlasništvu.	**A**	7	2	2	1	12
76	2203	VISOKI	*43 297*	50 461	3	3	130	14,0	1/7 svake čestice u javnom je vlasništvu.	**A**	7	2	4	0	13
77	2204	ZAGLAV	*3 014*	8 884	3	0	0	100,0		**B**	0	2	4	1	7
78	2205	ZEČA	*2,549.702*	2,537.469	8	7	130	14,0	1/7 svake čestice u javnom je vlasništvu.	**A**	7	2	4	0	13
79	2301	ĆUTIN VELI	*81 047*	75 102	2	2	1	0,0	ZK vlasnik regilij. fondacija. Posjednik javni sektor.	**A***	10	2	4	1	17
80	2302	TRSTENIK	*330 186*	334 107	61	54	1	0,2	Jav.7 č.z.(690 m^2); sve ostalo Crkva - korisnik javni.	**A**	10	2	3	0	15
81	2303	GALIOLA	*18 819*	17 350	4	0	0	100,0		**B**	0	0	4	0	4
82	2304	KOLUDARC	*783 666*	808 909	345		mng	57,0		**A**	3	6	5	1	15
83	2305	KOZJAK	*209 506*	181 447	3	1	4	7,0		**A**	10	3	3	0	16
84	2306	VELE ORJULE	*1,055.151*	1,008.933	34	17	3	96,0	Na 17 č.z. (ukp: 40.796 m^2) 3 su ista pv.vlasn.	**A**	2	4	4	1	11

	IOO identifik. oznaka otoka	naziv otoka/otočića	*geografska površina*	katstastarska površina	ukupan broj katastarskih čestica	ukupan broj privatnih čestica	broj privatnih vlasnika	% javnog vlasništva	pripomena	mješovito i 100% privatno vlasništvo - **A** 100% javno vlasništvo - **B**	kriterijski PARAMETRI vlasništvo 0-10	položaj 0-6	obala i prostor 0-5	zaštićene vrednote 0-4	**R** - PARAMETAR
85	2307	MALE ORJULE	*335 780*	357 282	127	120	5	57,0	Na 120 č.z. (ukp: 152.153 m^2) 5 je istih priv.vlasn.	**A**	4	3	4	0	11
86	2308	VELI OSIR	*70 203*	62 222	1	1	1	0,0	Vlasnik jedine č.z. je priv.fondacija (korisnik Crkva).	**A**	10	3	2	0	15
87	2309	MALI OSIR	*6 441*	8 355	1	1	1	0,0	Vlasnik jedine č.z. je priv.fondacija (korisnik Crkva).	**A**	10	2	3	0	15
88	2310	MIŠNJAK	*16 596*	16 890	2	0	0	100,0		**B**	0	4	5	0	9
89	2311	MURTAR	*87 860*	80 935	3	0	0	100,0		**B**	0	5	5	1	11
90	2312	ORUDA	*405 646*	378 368	44		11	3,0		**A**	8	3	5	2	18
91	2313	PALACOL	*50 167*	43 397	4	2	9	28,0	Na obje priv.čest.(zem.+zgr.) 9 istih vlasnika.	**A**	9	2	5	2	18
92	2314	SAMUNĆEL	*33 740*	36 010	2	1	1	30,0	Po ZK sve privat.; po katst. 65% javno.	**A**	9	1	4	0	14
93	2316	Sv.PETAR	*956 393*	992 341	378		mng	13,0	U posjedu jav.prav. osb.19%; u tijeku povrat bivš.vl.	**A**	4	5	3	2	14
94	2317	ŠKOLJIĆ (Orjule)	*6 395*	7 898	3	0	0	100,0		**B**	0	3	5	0	8
95	2318	TRASORKA	*39 953*	37 247	3	0	0	100,0		**B**	0	5	4	0	9
96	2319	ZABODASKI	*48 592*	44 753	2	1	1	20,0		**A**	9	2	2	0	13
97	2320	ŠKOLJIĆ (Un) Nard	*4 889*	5 480	2	0	0	100,0	Katastarsko (posjedovno) stanje	**B**	0	3	4	0	7
98	2321	ĆUTIN MALI	*3 141*	4 607	1	1	1	0,0	ZK vlasnik regilij. fondacija. Posjednik javni sektor.	**A***	10	1	2	0	13
99	2401	GOLI	4,538.711					100,0		**B?**	0	3	3	1	7
100	2402	KAŠTELINA (G.Šk:)	6 431	6 859	2	0	0	100,0		**B**	0	4	3	0	7
101	2403	LUKOVAC	6 289	7 182	5	0	0	100,0		**B**	0	4	3	0	7
102	2404	MALI GOLI	13 410					100,0		**B?**	0	2	1	0	3
103	2405	STOLAC	10 265					100,0		**B**	0	4	3	0	7
104	2406	Sv. GRGUR	6,376.875					100,0		**B?**	0	4	4	2	10
105	2502	DOLIN	*4,611.518*	4,488.280	14	0	0	100,0	JPD čini 6 č.z. od 82.190m^2.	**B**	0	5	4	1	10
106	2503	LAGANJ VELI	*94 954*	269.447?	1	0	0	100,0		**B**	0	3	5	1	9
107	2504	LAGANJ MALI	*11 786*	47.199?	1	0	0	100,0		**B**	0	2	4	1	7
108	2505	MAG (Lukovac)	*50 416*	42 473	1	0	0	100,0		**B**	0	3	3	0	6
109	2506	MAMAN	*136 466*	133 449	51	51	54	0,0		**A**	6	5	4	0	15
110	2507	MIŠNJAK	*29 829*	30 172	1	0	0	100,0		**B**	0	5	5	0	10
111	2508	SAJLOVAC	*21 569*	23 939	1	1	3	0,0		**A**	10	6	3	0	19
112	2509	SRIDNJAK	*11 938*	12 326	5	5	24	0,0		**A**	6	6	4	0	16

	IOO identifik. oznaka otoka	naziv otoka/otočića	*geografska površina*	katstastarska površina	ukupan broj katastarskih čestica	ukupan broj privatnih čestica	broj privatnih vlasnika	% javnog vlasništva	pripomena	mješovito i 100% privatno vlasništvo - **A** 100% javno vlasništvo - **B**	kriterijski PARAMETRI vlasništvo 0-10	položaj 0-6	obala i prostor 0-5	zaštićene vrednote 0-4	**R** - PARAMETAR
113	2510	Sv. JURAJ	*9 768*	8 798	3	1	1	35,0	Vjernička zajed. vlasnik priv.č.z.; korisnik javni.	**A**	4	4	4	2	14
114	2602	Sv. MARIN	*6 542*	4 525	1	0	0	100,0		**B**	0	4	5	2	11
115	3101	DOLFIN VELI	*259 702*	272 530	26	18	12	47,0	Vlasnici koriste i većinu jav.vlasn. Povrati mogući.	**A**	3	2	5	1	11
116	3102	DOLFIN MALI	*13 751*	10 410	2	0	0	100,0	Čest. (8.520 m^2) koristi 11 priv.osb. Povrat moguć.	**B***	0	3	4	0	7
117	3103	ŠKRDA	*2,052.868*	2,201.606	31	0	0	100,0	Korisnik 94% otoka je priv.trg društvo	**B**	0	3	4	1	8
118	3201	LISAC	*18 481*	19 357	1	0	0	100,0		**B**	0	4	3	0	7
119	4001	BRUŠNJAK V.	*181 802*	189 314	1	1	31	46,0	RH suvlasnik 45.9%. 100%-tni korisnik pv.trg.društvo.	**A**	4	2	5	0	11
120	4002	BRUŠNJAK M.	*40 867*	36 815	1	1	31	46,0	RH suvlasnik 45.9%. 100%-tni korisnik pv.trg.društvo.	**A**	4	2	4	0	10
121	4003	LUKAR	*48 977*	47 296	2	1	4	13,0		**A**	10	3	3	0	16
122	4004	MAUN	*8,502.796*	8 504 050	116	51	51	66,5	Katst.stanje; ZK stanje se bitno (stukturno) razlikuje.	**A**	2	4	4	1	11
123	4005	MIŠNJAK	*9 630*	7 831	1	1	1	0,0	1 vlasnik, druga 4 korisnika.	**A**	10	3	2	0	15
124	4006	SIKAVAC VELI	*147 828*	143 389	3	2	1	99,4	Katst.stanje: Crkva korisnik 0.6% otoka (2 č.z.)	**B***	0	6	5	0	11
125	4007	SIKAVAC MALI	*135 629*	101 668	1	0	0	100,0	Katastarsko (posjedovno) stanje	**B**	0	5	4	0	9
126	4008	ŠESTAKOVCI 1	*11 244*	dif.podaci	1	0	0	100,0		**B**	0	3	2	0	5
127	4009	MAŠKALIĆ VELI	*6 172*	3 230	1	0	0	100,0		**B**	0	4	2	0	6
128	4101	KURJAK	*17 496*	19 613	2	1	17	30,0		**A**	7	3	3	0	13
129	4102	MOROVNIK	*201 323*	193 694	2	1	110	12,0	Za privat.česticu podaci katastarski.	**A**	7	3	5	1	16
130	4103	PLANIK	*1,091.094*	1,062.272	3	2	820	17,0	Broj katast.posjednika je manji: 104.	**A**	7	2	5	0	15
131	4104	PLANIČIĆ	*79 785*	76 828	1	1	44	0,0	Broj katast.posjednika je 7 jednakih.	**A**	10	2	5	0	17
132	4105	POHLIB	*24 674*	21 907	1	1	13	0,0	Broj katast.posjednika je 3.	**A**	10	1	5	0	16
133	4106	SIP	*37 337*	34 255	2	0	0	100,0	Korisnik čest. 24.642m^2 je priv.osoba.	**B**	0	4	4	0	8
134	4107	GRUJICA	*93 264*	77 332	4	0	0	100,0	Na otoku je svjetionički kompleks.	**B**	0	2	5	0	7
135	4108	HRIPA	*11 973*	11 380	2	0	0	100,0		**B**	0	4	4	0	8
136	4109	JUŽNI GREBEN	*138 859*	150 872	2	0	0	100,0		**B**	0	2	2	0	4
137	4110	KAMENJAK	*48 354*	33 542	2	0	0	100,0		**B**	0	4	4	0	8
138	4111	LUTROŠNJAK	*163 511*	133 586	104	98	172	20,0		**A**	5	2	5	0	12
139	4112	MASARINE	*47 455*	56 802	2	0	0	100,0		**B**	0	4	4	0	8
140	4113	SRED. GREBEN	*82 160*	145 542	2	0	0	100,0	Razlika geo.i kts. površine!	**B**	0	2	2	0	4

	IOO identifik. oznaka otoka	naziv otoka/otočića	*geografska površina*	katstastarska površina	ukupan broj katastarskih čestica	ukupan broj privatnih čestica	broj privatnih vlasnika	% javnog vlasništva	pripomena	mješovito i 100% privatno vlasništvo - **A** 100% javno vlasništvo - **B**	kriterijski PARAMETRI vlasništvo 0-10	položaj 0-6	obala i prostor 0-5	zaštićene vrednote 0-4	**R** - PARAMETAR
141	4114	ZAP. GREBEN	*135 655*	258 283	2	0	0	100,0	Razlika geo.i kts. površine!	**B**	0	2	2	0	4
142	4115	ČRNIKOVAC	*37 764*	35 708	2	0	0	100,0		**B**	0	4	4	0	8
143	4116	DUŽAC	*13 369*	13 678	2	0	0	100,0		**B**	0	3	4	0	7
144	4117	KAMENJAK	*11 998*	11 898	2	0	0	100,0		**B**	0	3	4	0	7
145	4118	KRIŽICA V.	*8 967*	11 434	2	0	0	100,0		**B**	0	1	2	0	3
146	4119	MASLINJAK	*59 590*	61 920	2	0	0	100,0		**B**	0	3	4	0	7
147	4120	SESTRICE (Vela)	*13 331*	11 966	2	0	0	100,0		**B**	0	2	4	0	6
148	4120	SESTRICE (Mala)	*7 165*	5 165	2	0	0	100,0		**B**	0	2	4	0	6
149	4121	ŠKARDA	*3,782.313*							**A**	5	3	4	1	13
150	4122	VODENJAK	*116 704*	120 125	2	0	0	100,0		**B**	0	3	4	0	7
151	4123	BRGULJSKI	*96 332*	69 944	2	0	0	100,0		**B**	0	6	5	1	12
152	4124	KNEŽAČIĆ	*19 068*	4 797	2	0	0	100,0	Dif. geo.i kts. površine! U altern.ZK 1.342m^2 privat.	**B***	0	3	4	0	7
153	4125	OBLJAK	*58 345*	56 996	2	0	0	100,0		**B**	0	3	4	0	
154	4126	TOVARNJAK	*80 132*	74 666	3	0	0	100,0	Bez ZK potvrde katast.stanja za 2 čest.	**B**	0	3	5	0	8
155	4127	TRAMERČICA	*157 825*	136 202	2	0	0	100,0	U altern.ZK 58.295m^2 privatno (na č.z. 1/2 u jv.vl.).	**B***	0	3	4	0	7
156	4128	TRAMERKA	*745 407*	780 963	217	211	125	14,0		**A**	4	3	3	2	12
157	4129	BELI	*202 038*	116 453	3	3	20	0,0	Katast.stanje. Razlika geo. i kts. površine!	**A**	9	3	4	0	17
158	4130	FULIJA	*88 203*	85 554	1	1	5	0,0	Katastarsko (posjedovno) stanje	**A**	10	3	3	0	16
159	4131	GLUROVIĆ	*71 430*	59 161	1	1	20	0,0	Katastarsko (posjedovno) stanje	**A**	10	5	4	0	19
160	4132	KNEŽAK	*358 459*	372 965	36	35	170	68,0	Katastarsko (posjedovno) stanje	**A**	2	4	5	1	12
161	4133	KUDICA	*38 460*	39 045	1	4	20	0,0	Katastarsko (posjedovno) stanje	**A**	10	3	3	0	16
162	4134	MALI	*10 380*	10 045	1	1	20	0,0	Katastarsko (posjedovno) stanje	**A**	10	5	3	0	18
163	4135	MRTOVNJAK	*32 242*	32 672	3	3	11	0,0	Katastarsko (posjedovno) stanje	**A**	10	2	4	0	16
164	4136	RUTNJAK	*25 179*	23 795	4	4	1	0,0	Katastarsko (posjedovno) stanje	**A**	10	3	4	0	17
165	4137	SRIDNJI	*140 189*	128 106	1	1	20	0,0	Katastarsko (posjedovno) stanje	**A**	10	3	4	0	17
166	4138	ŠKOLJIĆ	*17 815*	17 733	20	12	27	18,0	Katastarsko (posjedovno) stanje	**A**	5	5	5	0	15
167	4139	TEMEŠNJAK	*81 570*	79 101	41	41	16	0,0	Katastarsko (posjedovno) stanje	**A**	6	5	5	0	16
168	4140	PLITKA SIKA	*6 727*	10 695	2	0	0	100,0		**B**	0	4	3	0	7

	IOO identifik. oznaka otoka	naziv otoka/otočića	*geografska površina*	katstastarska površina	ukupan broj katastarskih čestica	ukupan broj privatnih čestica	broj privatnih vlasnika	% javnog vlasništva	pripomena	mješovito i 100% privatno vlasništvo - **A** 100% javno vlasništvo - **B**	kriterijski PARAMETRI vlasništvo	položaj	obala i prostor	zaštićene vrednote	**R** - PARAMETAR
											0-10	0-6	0-5	0-4	
169	4141	BENUŠIĆ	*5 937*	5 715	2	0	0	100,0		**B**	0	4	3	0	7
170	4142	LUŠNJAK	*8 156*	10 887	2	1	1	74,0	Č.z. 5.618m^2 u mješ. jav/priv. vlasn.(1:1).	**A**	2	3	4	0	9
171	4143	MLADINJ	*4 543*	6 238	2	0	0	100,0		**B**	0	4	4	0	8
172	4144	RIŽNJAK	*9 325*	7 542	2	1	1	72,0	Č.z. 4.228m^2 u mješ. jav/priv. vlasn.(1:1).	**A**	2	1	3	0	6
173	4201	BRŠĆAK	*189 434*	171 906	1	1	6	0,0	Katastarsko (posjedovno) stanje	**A**	10	3	4	0	17
174	4202	GOLAC	*63 870*	46 496	1	1	14	0,0	Katastarsko (posjedovno) stanje	**A**	10	1	2	0	13
175	4203	LAGAN VELI	*21 640*	35 916	1	1	14	0,0	Katastarsko (posjedovno) stanje	**A**	10	1	2	0	13
176	4204	LAGAN MALI	*10 417*	7 060	1	1	5	0,0	Katastarsko (posjedovno) stanje	**A**	10	1	2	0	13
177	4205	MAGARČIĆ	*55 406*	63 898	2	1	7	12,0	Katastarsko (posjedovno) stanje	**A**	9	5	4	0	18
178	4206	MEŽANJ	*82 890*	104 267	2	1	17	38,0	Katastarsko (posjedovno) stanje	**A**	4	1	4	2	11
179	4207	PLANATAK V.	*69 229*	62 419	5	4	35	12,0	Katastarsko (posjedovno) stanje	**A**	5	4	4	0	13
180	4208	PLANATAK M.	*13 452*	14 804	1	1	19	0,0	Katastarsko (posjedovno) stanje	**A**	9	5	4	0	18
181	4209	SPAREŠNJAK	*35 294*	49 220	3	0	0	100,0	Katast. stanje; moguće veće razlike u vlasništvu.	**B**	0	4	5	0	9
182	4210	ŠILO	*53 928*	49 520	2	1	89	9,0		**A**	9	3	4	0	16
183	4211	TATIŠNJAK	*10 304*	9 341	1	1	27	0,0	Katastarsko (posjedovno) stanje	**A**	10	3	4	0	17
184	4212	TUN VELI	*2,210.428*	2,339.991	2	0	0	100,0	Katastarsko (posjedovno) stanje	**B**	0	4	4	0	8
185	4213	TUN MALI	*122 572*	185 130	2	0	0	100,0	Katastarsko (posjedovno) stanje	**B**	0	5	4	0	9
186	4214	UTRA	*201 809*	203 387	69	68	2	9,0	Stotinjak priv.korisn. + jav. korisnik (30.6% otoka).	**A**	8	5	3	0	16
187	4215	BRSKVENJAK	*52 060*	50 285	2	1	1	6,0		**A**	10	5	3	0	18
188	4216	GLAMOČ	*412 582*	411 156	22	21	32	3,0		**A**	6	5	3	0	14
189	4217	KRAVA	*41 885*	44 235	20	19	45	17,0	Katastarsko (posjedovno) stanje	**A**	6	3	3	0	12
190	4218	KRKNATA	*391 674*	400 310	205	204	mng	6,0	Katastarsko (posjedovno) stanje	**A**	5	5	5	0	15
191	4219	LAVDARA	*2,272.293*	2,248.499	195	189	mng	0,0		**A**	5	3	4	2	14
192	4220	LAVDARA M.	*53 806*	54 227	3	2	24	10,0		**A**	8	3	4	0	15
193	4221	LUŠKI	*293 825*	305 075	1	1	1	94,0	Katst.stanje: jav.sekt. većinski korisnik (93.9%)	**A**	1	5	4	0	10
194	4222	MASLINOVAC	*24 545*	31 535	1	1	1	75,0	Katst.stanje: jav.sekt. većinski korisnik (75%)	**A**	2	4	4	0	10
195	4223	MRTONJAK	*79 184*	79 168	2	1	1	13,0	1 priv.vlasnik, drugih 12 priv.korisnika.	**A**	10	2	4	0	16
196	4224	MRTOVNJAK	*89 797*	104 080	67	67	mng	0,0		**A**	6	4	4	0	14

	IOO identifik. oznaka otoka	naziv otoka/otočića	*geografska površina*	katstastarska površina	ukupan broj katastarskih čestica	ukupan broj privatnih čestica	broj privatnih vlasnika	% javnog vlasništva	pripomena	mješovito i 100% privatno vlasništvo - **A** 100% javno vlasništvo - **B**	kriterijski PARAMETRI vlasništvo	položaj	obala i prostor	zaštićene vrednote	**R** - PARAMETAR
											0-10	0-6	0-5	0-4	
197	4225	TRIMULIĆ V/sre.	*18 046*	16 972	3	2	24	29,0		**A**	6	5	5	0	16
198	4226	TUKOŠĆAK	*39 834*	40 301	2	1	1	9,0	1 priv.vlasnik, drugih 6 priv.korisnika.	**A**	10	2	4	0	16
199	4227	MALA ABA (Abica)	*30 875*	32 550	2	1	32	49,0		**A**	4	3	4	0	11
200	4228	GORNJA ABA	*225 315*	227 974	8	7	19	6,0		**A**	5	3	3	0	11
201	4229	BUČ VELI	*106 623*	106 131	2	1	32	9,0		**A**	9	5	2	0	16
202	4230	BUČ MALI	*28 709*	28 690	2	1	32	15,0		**A**	9	5	2	0	16
203	4231	GARMENJAK V.	*92 863*	96 164	4	1	18	19,0		**A**	9	3	3	2	17
204	4232	GARMENJAK M.	*31 353*	35 715	2	1	16	47,0		**A**	4	2	4	2	12
205	4233	KATINA	*1,128.527*	1,143.645	46	41	27	2,8		**A**	5	5	4	2	16
206	4234	SESTRICA V.	*97 760*	94 341	15	0	0	100,0		**B**	0	3	4	1	8
207	4235	SESTRICA M.	*28 692*	26 723	2	1	32	52,0		**A**	4	3	4	0	11
208	4236	GORNJI ŠKOLJ	*84 437*	82 320	4	3	23	4,0		**A**	10	6	2	0	18
209	4237	DONJI ŠKOLJ	*90 284*	89 848	2	1	11	3,0		**A**	6	6	2	0	14
210	4238	FARFARIKULAC	*5 318*	7 028	2	1	11	20,0		**A**	8	6	3	0	17
211	4239	KOROTAN	*8 022*	10 891	2	1	16	0,3		**A**	9	5	3	0	17
212	4240	TRIMULIĆ M.	*7 212*	7 265	2	1	40	25,0		**A**	7	3	5	0	15
213	4241	TRSTIKOVAC	*7 011*	7 121	2	1	40	27,0		**A**	7	3	5	0	15
214	4242	BARIĆEVAC	*4 267*	5 348	1	0	0	100,0	Katastarsko (posjedovno) stanje	**B**	0	5	5	0	10
215	4243	GALIJICA	*3 212*	2 895	1	1	108	0.0		**A**	9	4	4	0	17
216	4301	GALOVAC	*33 487*	32 084	6	5	1	1,5	Katast.stanje: priv.posjednik Samst.Sv.Pavla	**A**	10	5	5	2	22
217	4302	JIDULA	*142 409*	201 602	12	6	-100-	9,0	Stotinjak priv.vlasn., ali samo 6 priv.korisnika	**A**	5	3	4	0	11
218	4303	PARANAK V.	*34 463*	28 533	2	1	npoz.	18,0	Katastarsko (posjedovno) stanje	**A**	10	3	4	0	17
219	4304	PARANAK M.	*28 516*	24 223	2	1	npoz.	20,0	Katastarsko (posjedovno) stanje	**A**	10	3	4	0	17
220	4305	SESTRICA VELA	*187 520*	166 752	2	0	0	100,0	Katastarsko (posjedovno) stanje	**B**	0	4	4	0	8
221	4306	SESTRICA SRID.	*104 837*	89 300	2	0	0	100,0	Katastarsko (posjedovno) stanje	**B**	0	4	4	0	8
222	4307	SESTRICA M.	*33 732*	35 956	5	0	0	100,0	Katastarsko (posjedovno) stanje	**B**	0	3	5	0	8
223	4308	VRTLAC	*9 339*	7 111	1	0	0	100,0	Katastarsko (posjedovno) stanje	**B**	0	2	3	0	5
224	4401	BISAGE	*46 382*	41 843	7	6	14	17,0		**A**	5	4	4	0	13

	IOO identifik. oznaka otoka	naziv otoka/otočića	*geografska površina*	katstastarska površina	ukupan broj katastarskih čestica	ukupan broj privatnih čestica	broj privatnih vlasnika	% javnog vlasništva	pripomena	mješovito i 100% privatno vlasništvo - **A** 100% javno vlasništvo - **B**	kriterijski PARAMETRI vlasništvo	položaj	obala i prostor	zaštićene vrednote	**R** - PARAMETAR
											0-10	0-6	0-5	0-4	
225	4402	KARANTUNIĆ	*28 894*	32 163	2	1	9	17,0	Korisnici javne č.z. privatni.	**A**	9	3	4	0	16
226	4403	MIŠNJAK	*21 633*	29 942	3	2	31	30,0	Korisnici javne č.z. privatni.	**A**	7	3	5	0	15
227	4404	ŠKOLJ VELI	*170 203*	170 178	34	32	11	7,0	Katst./posjed. razlike: korisnici javnog privatni.	**A**	6	5	4	0	15
228	4405	GOLAC	*8 240*	13 369	2	1	9	22,0	Korisnici javne č.z. privatni.	**A**	9	5	3	0	17
229	4501	BISAGA VELA	*17 119*	25 781	1	1	1	0,0	Katst.stanje: Crkva jedini posjednik	**A**	10	4	4	0	18
230	4502	DUŽAC VELI	*90 291*	106 406	27	27	34	0,0	Katastarsko (posjedovno) stanje	**A**	6	5	5	0	16
231	4503	DUŽAC MALI	*25 738*	25 935	1	1	32	0,0	Katastarsko (posjedovno) stanje	**A**	9	5	4	0	18
232	4504	GALEŠNJAK	*132 475*	141 514	1	1	14	0,0	Katastarsko (posjedovno) stanje	**A**	10	3	4	0	17
233	4505	GARMENJAK	*58 487*	51 871	1	1	44	0,0	Katastarsko (posjedovno) stanje	**A**	9	5	4	0	18
234	4506	KOMORNIK	*151 537*	147 234	109	107	22	2,5	Katastarsko (posjedovno) stanje	**A**	6	4	5	0	15
235	4507	MUNTAN	*115 304*	124 711	29	29	36	0,0	Katastarsko (posjedovno) stanje	**A**	6	5	5	0	16
236	4508	RIČUL	*22 946*	27 342	1	1	7	0,0	Katastarsko (posjedovno) stanje	**A**	10	4	3	0	17
237	4509	LANĐINIĆ	*5 371*	6 017	1	0	0	100,0	Katastarsko (posjedovno) stanje	**B**	0	5	5	0	10
238	4510	BISAGA MALA	*3 298*	5 557	1	1	1	0,0	Katst.stanje: Crkva jedini posjednik	**A**	10	4	4	0	18
239	4601	ČAVATUL	*13 287*	13 941	1	0	0	100,0		**B**	0	5	4	0	9
240	4602	GANGARO	*793 351*	757 117	142	140	39	4,0		**A**	5	3	4	0	12
241	4603	KOŠARA	*579 686*	563 671	31	30	31	6,0		**A**	5	5	4	0	14
242	4604	VELA KOTULA	*123 703*	121 265	5	4	12	10,0		**A**	6	3	3	0	12
243	4605	RUNJAV. KOTULA	*32 382*	32 772	3	2	4	14,0		**A**	9	3	4	0	16
244	4606	MALA KOTULA	*12 107*	12 175	3	2	5	17,0		**A**	7	4	5	0	16
245	4607	MASLINJAK/Košarica	*33 722*	36 873	1	1	1	0,0		**A**	10	6	3	0	19
246	4608	PLANAC	*65 912*	76 979	1	0	0	100,0		**B**	0	4	5	0	9
247	4609	VELI OŠLJAK	*10 834*	8 559	2	2	4	0,0		**A**	9	3	4	0	16
248	4610	ŽIŽANJ	*927 544*	904 101	280	273	mng	6,0		**A**	5	5	5	0	15
249	4611	GNALIĆ	*5 077*	5 068	1	1	17	0,0	100%-tni korisnik javni sektor.	**A**	10	1	0	0	11
250	4612	ORLIĆ	*5 269*	4 980	1	0	0	100,0		**B**	0	6	4	0	10
251	4702	Sv. KATARINA	*62 314*	61 397	7	2	1	97,0	Priv.vlasništvo je bivši svjetionički kompleks.	**A**	2	4	5	1	12
252	4703	FRMIĆ	*4 477*	5 050	2	2	12	0,0	Katastarsko (posjedovno) stanje	**A**	9	4	3	0	16

	IOO identifik. oznaka otoka	naziv otoka/otočića	*geografska površina*	katstastarska površina	ukupan broj katastarskih čestica	ukupan broj privatnih čestica	broj privatnih vlasnika	% javnog vlasništva	pripomena	mješovito i 100% privatno vlasništvo - **A** 100% javno vlasništvo - **B**	kriterijski PARAMETRI vlasništvo 0-10	položaj 0-6	obala i prostor 0-5	zaštićene vrednote 0-4	**R** - PARAMETAR
253	4704	OŠTARIJE	*5 738*	3 658	1	1	1	0,0		**A**	10	3	4	0	17
254	4801	Sv. JUSTINA	*12 253*	14 660	3	1	1	99,7	Katastarsko (posjedovno) stanje	**B***	0	5	5	2	12
255	4802	VELI ŠKOLJ	*54 900*	49 080	1	0	0	100,0	Katastarsko (posjedovno) stanje	**B**	0	5	4	0	9
256	4803	ŽAVINAC VELI	*27 721*	22 957	1	0	0	100,0	Katastarsko (posjedovno) stanje	**B**	0	5	5	0	10
257	4804	ŽAVINAC MALI	*11 544*	11 222	1	0	0	100,0	Katastarsko (posjedovno) stanje	**B**	0	5	5	0	10
258	4805	ARTINA	*32 540*	39 926	8	6	12	75,0		**A**	1	4	4	0	9
259	4806	GIRA	*56 259*	75 702	1	0	0	100,0		**B**	0	3	5	0	8
260	4807	KOZINA	*62 744*	64 308	1	0	0	100,0		**B**	0	3	4	0	7
261	4808	MURVENJAK	*609 582*	582 001	42	29	25	84,0		**A**	2	4	4	0	10
262	4809	OBLIK	*73 900*	96 020	1	0	0	100,0		**B**	0	4	5	0	9
263	4810	OBROVANJ	*40 002*	60 852	1	0	0	100,0		**B**	0	4	5	0	9
264	4811	OBUN	*170 717*	176 456	4	0	0	100,0		**B**	0	3	5	0	8
265	4812	ŠIPNATA	*84 880*	85 899	1	0	0	100,0		**B**	0	3	5	0	8
266	4813	VELI ŠKOLJIĆ	*29 826*	33 690	1	0	0	100,0		**B**	0	4	4	0	8
267	4814	MALI ŠKOLJIĆ	*12 457*	14 052	1	0	0	100,0		**B**	0	3	4	0	7
268	4815	VISOVAC	*17 376*	18 213	1	0	0	100,0		**B**	0	3	3	0	6
269	4816	BABULJAŠ	*7 853*	7 632	1	0	0	100,0	Katastarsko (posjedovno) stanje	**B**	0	5	4	0	9
270	4817	VRTLIĆ	*6 945*	5 740	1	0	0	100,0		**B**	0	2	3	0	5
271	4818	RAKITA	*4 001*	5 557	1	0	0	100,0		**B**	0	4	4	0	8
272	4901	RAŽANAC V. Krivi	77 183	62 729	1	0	0	100,0	Katastarsko (posjedovno) stanje	**B**	0	2	4	0	6
273	4902	RAŽANAC M. Deb.	45 547	24 450	1	0	0	100,0	Katastarsko (posjedovno) stanje	**B**	0	2	4	0	6
274	4903	ŠKOLJIĆ (Vir)	*87 906*	98 947	4	3	9	54,0		**A**	4	5	5	0	14
275	4904	MIŠJAK	80 639	83 215	2	0	0	100,0		**B**	0	5	5	1	11
276	4905	ZEČEVO	536 319	544 680	3	1	1	99,5	Crkva je (pv.) vlasnik (male) čest.zem.	**B***	0	6	5	2	13
277	5102	ABA DONJA	*385 662*	394 474	3	2	4	8,0		**A**	7	4	4	0	15
278	5103	DRAGUNARA	*16 167*	16 433	2	1	2	0,1		**A**	10	5	4	0	19
279	5104	SMOKVENJAK	*74 998*	79 058	2	1	50	6,0		**A**	9	6	4	0	19
280	5105	SMOKVICA VELA	*1,045.722*	1,010.716	66	65	mng	9,0		**A**	4	3	3	1	11

	IOO identifik. oznaka otoka	naziv otoka/otočića	*geografska površina*	katstastarska površina	ukupan broj katastarskih čestica	ukupan broj privatnih čestica	broj privatnih vlasnika	% javnog vlasništva	pripomena	mješovito i 100% privatno vlasništvo - **A** 100% javno vlasništvo - **B**	kriterijski PARAMETRI vlasništvo	položaj	obala i prostor	zaštićene vrednote	**R** - PARAMETAR
											0-10	0-6	0-5	0-4	
281	5106	SMOKVICA MALA	*11 420*	10 779	2	1	13	66,0		**A**	2	2	3	0	7
282	5107	SVRŠATA VELA	*268 810*	268 220	2	1	19	7,0		**A**	9	3	5	0	17
283	5108	SVRŠATA MALA	*14 954*	14 552	2	1	19	22,0		**A**	8	2	4	0	14
284	5109	ŠILO VELO	*673 686*	668 300	2	1	3	4,0		**A**	10	3	2	0	15
285	5110	ŠILO MALO	*21 227*	21 274	2	1	4	45,0		**A**	4	4	3	0	11
286	5111	TOVARNJAK	*22 239*	22 505	2	1	4	61,0		**A**	4	4	4	1	13
287	5112	BISAGA V. (Bisaga)	*94 167*	95 998	2	1	1	17,0		**A**	9	5	4	0	18
288	5113	BISAGA M. (Golić)	*11 051*	10 848	2	1	1	32,0		**A**	4	5	3	0	12
289	5114	GUSTAC	*284 227*	284 626	2	1	6	5,0		**A**	10	5	3	0	18
290	5115	KORITNJAK	*119 504*	116 481	2	1	1	7,0		**A**	10	5	3	0	18
291	5116	KRPELJINA	*14 658*	12 642	2	1	3	23,0		**A**	8	4	3	0	15
292	5117	MASLINJAK	*66 678*	66 172	2	1	4	17,0		**A**	9	4	4	0	17
293	5118	RAVNA SIKA	*40 248*	40 570	3	2	3	16,0		**A**	9	3	4	0	16
294	5119	STRIŽNJAK	*27 838*	27 456	2	1	1	16,0		**A**	9	4	5	0	18
295	5120	VESELJUH	*13 893*	14 836	2	1	6	29,0		**A**	7	4	3	0	14
296	5121	BALUN	*51 963*	49 429	2	1	4	11,0		**A**	9	3	3	0	15
297	5122	BOROVNIK	*279 177*	277 007	2	1	6	15,0		**A**	9	3	4	0	16
298	5123	GOMINJAK	*244 090*	247 518	2	1	4	20,0		**A**	8	3	4	0	15
299	5124	GUSTAC	*292 271*	311 793	4	1	1	18,0		**A**	9	5	3	0	17
300	5125	JANČAR	*57 824*	59 314	2	1	5	23,0		**A**	8	3	4	0	15
301	5126	KAMENI ŽAKAN	*315 101*	321 943	2	1	13	17,0		**A**	8	4	4	0	16
302	5127	KASELA	*345 016*	341 894	2	1	6	9,0		**A**	9	4	3	0	16
303	5128	KLOBUČAR	*115 787*	99 973	2	1	1	19,0		**A**	9	3	3	0	15
304	5129	LAVSA	*1,782.429*	1,715.690	86	75	13	3,4		**A**	5	4	4	2	15
305	5130	LEVRNAKA	*1,841.425*	1,839.903	10	6	23	6,0		**A**	5	4	3	1	13
306	5131	LUNGA	*608 995*	612 322	3	1	6	8,0		**A**	9	4	3	0	16
307	5132	MANA	*409 123*	398 189	2	1	1	36,0		**A**	4	4	4	2	14
308	5133	MRTOVAC	*51 679*	52 256	2	1	4	31,0		**A**	4	3	3	1	11

	IOO identifik. oznaka otoka	naziv otoka/otočića	*geografska površina*	katstastarska površina	ukupan broj katastarskih čestica	ukupan broj privatnih čestica	broj privatnih vlasnika	% javnog vlasništva	pripomena	mješovito i 100% privatno vlasništvo - **A** 100% javno vlasništvo - **B**	kriterijski PARAMETRI vlasništvo	položaj	obala i prostor	zaštićene vrednote	**R** - PARAMETAR
											0-10	0-6	0-5	0-4	
309	5134	OBRUČAN VELI	*94 996*	95 527	3	1	4	18,0		**A**	9	3	4	1	17
310	5135	PANITULA VELA	*150 697*	146 487	6	3	1	16,0		**A**	9	4	4	0	17
311	5136	PANITULA MALA	*31 194*	32 633	4	1	2	23,0		**A**	8	3	3	1	15
312	5137	PIŠKERA	*2,665.808*	2,667.160	18	9	6	4,4		**A**	5	4	3	2	14
313	5138	PLEŠĆINA	*41 608*	40 265	3	2	4	25,0		**A**	8	5	3	0	16
314	5139	PRDUSA VELA	*45 411*	47 978	2	1	7	40,0		**A**	4	3	4	0	11
315	5140	PRDUSA MALA	*25 499*	25 214	2	1	6	43,0		**A**	4	2	3	0	9
316	5141	PRIŠNJAK VELI	*90 514*	90 517	2	1	1	19,0		**A**	8	4	3	0	15
317	5142	PURARA	*27 380*	24 578	3	2	13	37,0		**A**	4	1	2	4	11
318	5143	RAŠIP VELI	*258 330*	256 797	4	2	11	17,0		**A**	8	3	4	2	17
319	5144	RAŠIP MALI	*158 216*	155 206	2	1	4	18,0		**A**	8	2	3	0	13
320	5145	RAŠIPIĆ	*11 133*	11 024	2	1	10	53,0		**A**	4	4	4	0	12
321	5146	RAVNI ŽAKAN	*299 299*	302 039	16	14	24	7,0		**A**	5	4	4	2	15
322	5147	SUŠICA	*58 153*	59 647	2	1	1	16,0		**A**	9	4	3	0	16
323	5148	ŠKULJ	*883 410*	876 267	10	7	11	8,0		**A**	4	4	2	1	11
324	5149	VODENJAK	*80 529*	79 464	2	1	6	21,0		**A**	8	3	3	0	14
325	5150	KURBA VELA	*1,742.507*							**A**	5	3	3	0	11
326	5151	BABINA GUZICA	*11 848*	11 656	2	1	6	42,0		**A**	4	1	2	1	8
327	5152	GARMENJAK VELI	*133 076*	132 004	2	1	6	22,0		**A**	8	3	3	1	15
328	5153	GARMENJAK MALI	*49 192*	49 224	2	1	2	29,0		**A**	8	4	3	1	16
329	5154	LUCMARINJAK	*101 231*	101 084	2	1	6	33,0		**A**	4	1	3	1	9
330	5155	MRTOVNJAK	*100 193*	102 149	1	1	250	0,0	Javni sektor korisnik 25% površ.otoka	**A**	8	1	4	0	13
331	5156	OKLJUČ	*357 829*	359 876	3	1	13	26,0		**A**	8	1	3	1	13
332	5157	PUH (Zmorašnji)	*14 986*	13 232	1	1	9	0,0		**A**	10	0	2	0	12
333	5158	SAMOGRAD	*42 983*	42 455	1	1	250	0,0	Javni sektor korisnik 25% površ.otoka	**A**	8	1	2	0	11
334	5159	SKRIŽANJ VELI	*76 873*	70 506	2	1	7	50,0		**A**	4	3	4	0	11
335	5160	SKRIŽANJ MALI	*14 075*	13 350	2	1	7	47,0		**A**	4	2	4	0	10
336	5161	VRTLIĆ	*12 765*	10 823	1	1	250	0,0	Javni sektor korisnik 25% površ.otoka	**A**	8	0	2	0	10

	IOO identifik. oznaka otoka	naziv otoka/otočića	*geografska površina*	katstastarska površina	ukupan broj katastarskih čestica	ukupan broj privatnih čestica	broj privatnih vlasnika	% javnog vlasništva	pripomena	mješovito i 100% privatno vlasništvo - **A** 100% javno vlasništvo - **B**	kriterijski PARAMETRI vlasništvo 0-10	položaj 0-6	obala i prostor 0-5	zaštićene vrednote 0-4	**R** - PARAMETAR
337	5162	ZORNIK	*5 382*	6 647	2	1	4	25,0		**A**	8	6	3	0	17
338	5163	ARAPOVAC	*9 622*	10 314	2	1	8	46,0		**A**	4	4	4	0	12
339	5164	BABULJAŠ VELI	*6 723*	5 792	2	1	4	66,0		**A**	2	4	4	0	10
340	5165	BABULJAŠ MALI	*3 460*	3 625	2	1	4	67,0		**A**	2	5	3	0	10
341	5166	BISAGA	*6 364*	5 890	2	1	3	42,0		**A**	4	3	4	0	11
342	5167	BLITVICA	*4 402*	5 124	2	1	6	35,0		**A**	4	4	2	0	10
343	5168	BISAGICA	*3 295*	3 128	1	0	0	100,0		**B**	0	5	4	0	9
344	5169	OBRUČAN MALI	*4 834*	4 731	2	1	4	46,0		**A**	4	2	2	1	9
345	5170	PRIŠNJAK MALI	*5 938*	6 238	2	1	6	48,0		**A**	4	4	4	1	13
346	5171	ŽAKANAC	*7 193*	7 443	2	1	13	55,0		**A**	4	5	4	1	14
347	5172	KAMENI PUH	*6 782*	6 859	1	1	1	0,0		**A**	10	0	2	0	12
348	5173	PUH GORNJI (Južni)	*7 783*	7 521	1	1	1	0,0		**A**	10	0	2	0	12
349	5174	VODENI PUH	*9 834*	9 716	1	1	1	0,0		**A**	10	0	2	0	12
350	5201	ŽUT	*14,827.419*							**A**	5	6	4	1	16
351	5202	SIT	*1,770.660*	1,760.761	42	34	23	3,3		**A**	5	4	4	1	14
352	5203	BALABRA V.	*167 342*	164 766	2	1	1	8,0		**A**	10	3	4	0	17
353	5204	BIKARIJICA	*25 163*	23 411	2	1	1	11,0		**A**	10	2	4	0	16
354	5205	BISAGA VELA	*37 032*	36 663	2	1	1	13,0		**A**	10	4	4	0	18
355	5206	BOROVNIK	*33 751*	32 399	2	1	1	15,0		**A**	9	4	4	0	17
356	5207	BOŽIKOVAC	*10 942*	10 002	2	1	11	9,0		**A**	9	3	4	0	16
357	5208	BRUŠNJAK (Sit)	*165 422*	161 848	80	79	31	6,0		**A**	5	4	4	1	14
358	5209	DAJNA VELA	*170 099*	167 761	2	1	2	8,0		**A**	10	4	3	1	18
359	5210	DAJNICA VELA	*21 355*	21 986	2	1	2	16,0		**A**	9	4	4	0	17
360	5211	DAJNICA MALA	*10 567*	11 911	2	1	2	45,0		**A**	4	4	3	0	11
361	5212	GANGAROL	*332 103*	328 065	2	1	1	6,0		**A**	10	3	4	0	17
362	5213	GUSTAC	*198 264*	194 500	2	1	1	6,0		**A**	10	5	3	1	19
363	5214	KAMENAR	*33 563*	33 784	2	1	2	28,0		**A**	8	3	3	1	15
364	5215	KURBA MALA	*423 344*	419 103	5	3	15	5,0		**A**	6	3	4	1	14

	IOO identifik. oznaka otoka	naziv otoka/otočića	*geografska površina*	katstastarska površina	ukupan broj katastarskih čestica	ukupan broj privatnih čestica	broj privatnih vlasnika	% javnog vlasništva	pripomena	mješovito i 100% privatno vlasništvo - **A** 100% javno vlasništvo - **B**	kriterijski PARAMETRI vlasništvo 0-10	položaj 0-6	obala i prostor 0-5	zaštićene vrednote 0-4	**R** - PARAMETAR
365	5216	MASLINJAK	*20 656*	18 922	2	1	4	32,0		**A**	7	5	3	0	15
366	5217	PINIZELIĆ	*52 171*	47 746	6	5	14	9,0		**A**	6	5	3	0	14
367	5218	RONČIĆ	*16 077*	14 059	2	1	10	17,0		**A**	9	3	4	0	16
368	5219	SKALA VELA	*122 387*	121 649	4	2	12	6,0		**A**	7	3	5	0	15
369	5220	SKALA MALA	*38 352*	36 240	4	2	4	8,0		**A**	8	3	4	0	15
370	5221	ŠĆITNA	*317 853*	325 042	3	2	12	4,0		**A**	10	3	4	0	17
371	5222	TOVARNJAK	*75 628*	73 253	5	3	10	23,0		**A**	5	4	4	1	14
372	5223	ŽUTSKA ABA	*238 687*	240 054	2	1	11	8,0		**A**	10	4	3	0	17
373	5224	BABULJAŠ VELI	*9 608*	9 212	2	1	1	20,0		**A**	10	3	2	0	15
374	5225	BLITVICA	*8 227*	8 450	2	1	2	31,0		**A**	6	2	4	0	12
375	5226	ČRNIKOVAC V.	*8 204*	7 857	2	1	2	25,0		**A**	10	4	3	0	17
376	5227	RAVNA SIKA	*10 002*	9 365	2	1	12	16,0		**A**	10	1	5	0	16
377	5228	ČRNIKOVAC M.	*5 881*	5 198	2	1	2	34,0		**A**	7	3	2	0	12
378	5229	BALABRA M.	*6 442*	6 852	2	1	1	19,0		**A**	9	2	3	0	14
379	5230	RAVNA SIKA Lukar.	*5 531*	5 323	2	1	2	28,0		**A**	9	3	3	0	15
380	5231	BRUŠNJAK (žut)	*5 512*	6 756	2	1	2	40,0		**A**	4	3	2	0	9
381	5232	DID	*4 144*	3 835	2	1	3	27,0		**A**	10	3	3	0	16
382	5233	BISAGA MALA	*3 710*	3 818	2	1	1	28,4	Jedan vlasnik, 4 posjednika.	**A**	10	3	3	0	16
383	5234	BABULJAŠ MALI	*3 488*	2 890	2	1	1	31,0		**A**	9	3	3	0	15
384	5301	ARTA VELA	*1,279.995*	1,313.704	481	477	712	11,0		**A**	4	5	4	1	14
385	5302	ARTA MALA	*389 019*	389 554	179	176	205	16,0		**A**	4	5	4	1	14
386	5303	ARTICA VELA	*30 205*	28 665	1	0	0	100,0		**B**	0	3	5	0	8
387	5304	ARTICA MALA	*13 313*	16 296	1	0	0	100,0		**B**	0	4	5	0	9
388	5305	GUBAVAC V.	*24 800*	34 348	1	0	0	100,0		**B**	0	5	5	0	10
389	5306	MASLINJAK	*15 353*	17 131	1	0	0	100,0		**B**	0	4	5	0	9
390	5307	PRIŠNJAK	*64 941*	59 072	97	92	63	26,0		**A**	5	4	5	0	14
391	5308	PRIŠNJAK M.	*42 117*	37 860	9	9	15	0,0		**A**	6	5	4	0	15
392	5309	RADELJ	*540 362*	564 782	258	255	444	14,0		**A**	4	5	4	0	13

	IOO identifik. oznaka otoka	naziv otoka/otočića	*geografska površina*	katstastarska površina	ukupan broj katastarskih čestica	ukupan broj privatnih čestica	broj privatnih vlasnika	% javnog vlasništva	pripomena	mješovito i 100% privatno vlasništvo - **A** 100% javno vlasništvo - **B**	kriterijski PARAMETRI vlasništvo 0-10	položaj 0-6	obala i prostor 0-5	zaštićene vrednote 0-4	**R** - PARAMETAR
393	5311	TEGINA	*95 464*	93 322	68	65	68	11,0		**A**	4	5	5	0	14
394	5312	VINIK VELI	*188 560*	181 401	246	243	221	13,0		**A**	4	6	5	0	15
395	5313	VINIK MALI	*123 431*	88 612	49	46	66	41,0		**A**	4	6	5	0	15
396	5314	ŽMINJAK	*229 086*	249 242	119	116	158	14,0		**A**	4	6	5	0	15
397	5315	GUBAVAC M.	*4 783*	4 917	2	0	0	100,0		**B**	0	6	4	0	10
398	5401	BABULJAK	*24 722*	27 320	2	1	11	24,0		**A**	8	2	3	0	13
399	5402	BISAGA	*87 079*	95 440	2	1	30	14,0		**A**	9	5	4	0	17
400	5403	BOROVNIK	*48 637*	46 660	2	1	10	12,0		**A**	10	5	3	0	18
401	5404	ČAVLIN	*101 789*	114 075	1	0	0	100,0		**B**	0	1	4	0	5
402	5405	ČERIGUL	*15 717*	12 793	1	0	0	100,0		**B**	0	2	4	0	6
403	5406	DRAŽEManskiV.	*123 431*	113 363	2	1	70	24,0		**A**	8	3	4	0	15
404	5407	DRAŽEManskiM.	*26 908*	40 603	2	1	13	17,0		**A**	10	3	4	0	17
405	5408	DUŽAC	*65 052*	62 136	1	0	0	100,0		**B**	0	2	5	0	7
406	5409	HRBOŠNJAK	*50 200*	48 213	2	1	15	17,0		**A**	10	6	4	0	20
407	5410	LJUTAC	*89 536*	83 007	2	1	45	45,0		**A**	4	6	4	0	14
408	5411	MASLINJAK	*41 914*	45 775	4	2	40	22,0		**A**	5	5	5	0	15
409	5412	MIMONJAK	*23 971*	28 568	2	1	12	22,0		**A**	10	6	4	0	20
410	5413	SUSTIPANAC	*12 556*	9 100	19	18	25	2,0		**A**	6	5	5	0	16
411	5414	ŠKOLJIĆ	*11 104*	8 053	1	0	0	100,0		**B**	0	6	5	1	12
412	5415	TETOvišnjaK V.	*348 028*	390 107	1	0	0	100,0		**B**	0	2	3	0	5
413	5416	TETOvišnjaK M.	*72 703*	45 627	1	0	0	100,0		**B**	0	2	3	0	5
414	5417	TUŽBINA	*11 909*	14 571	19	19	15	0,0		**A**	6	2	3	0	12
415	5418	VODNJAK	*40 294*	50 109	2	1	20	20,0		**A**	9	2	5	0	14
416	5501	PRIŠNJAK	*21 600*	22 243	5	5	19	0,0		**A**	6	2	5	0	13
417	5502	LOGORUN	*386 956*	380 417	73	71	168	41,0		**A**	4	3	4	0	11
418	5503	LUKOVNIK	*55 997*	54 306	2	0	0	100,0		**B**	0	5	4	1	10
419	5504	SOVLJAK	*18 370*	15 525	4	4	22	0,0		**A**	6	2	5	0	13
420	5505	KAMENICA	*11 210*	18 429	1	1	490	0,0	100%-tni korisnik je javni sektor.	**A***	6	3	4	0	13

	IOO identifik. oznaka otoka	naziv otoka/otočića	*geografska površina*	katstastarska površina	ukupan broj katastarskih čestica	ukupan broj privatnih čestica	broj privatnih vlasnika	% javnog vlasništva	pripomena	mješovito i 100% privatno vlasništvo - **A** 100% javno vlasništvo - **B**	kriterijski PARAMETRI vlasništvo 0-10	položaj 0-6	obala i prostor 0-5	zaštićene vrednote 0-4	**R** - PARAMETAR
421	5506	LUPAC	*336 302*	323 827	363		170	6,0		**A**	4	5	4	0	13
422	5507	TIJAT	*2,779.724*	2,862.744	418	418	mng	0,0	Nepotpuni Zk podaci. Korisnik svega (bivši)PZ	**A**	4	5	4	1	14
423	5508	ZMAJAN	*3,300.754*	3,272.396	835		420	6,0		**A**	4	6	4	1	15
424	5601	DRVENIK	*309 450*	487 947	1	0	0	100,0	Katastarsko (posjedovno) stanje	**B**	0	5	3	0	8
425	5602	DUGO	*110 408*	110 870	1	0	0	100,0	Katastarsko (posjedovno) stanje	**B**	0	1	4	0	5
426	5603	DVAINKA	*66 184*	77 040	3	0	0	100,0	Katastarsko (posjedovno) stanje	**B**	0	3	4	0	7
427	5604	KOMORICA	*47 206*	66 193	2	0	0	100,0	Katastarsko (posjedovno) stanje	**B**	0	1	3	0	4
428	5605	KRBELA VELA	*156 141*	156 190	2	1	1	96,5		**A**	2	6	5	1	14
429	5606	KRBELA MALA	*46 428*	48 148	1	0	0	100,0		**B**	0	5	5	0	10
430	5607	MUMONJA	*11 411*	18 483	1	0	0	100,0	Katastarsko (posjedovno) stanje	**B**	0	3	4	0	7
431	5608	OBLIK	*249 077*	232 444	1	0	0	100,0		**B**	0	5	4	1	10
432	5609	OBONJAN	*550 390*	543 202	9	0	0	100,0		**B**	0	4	5	1	10
433	5610	RAKITAN	*115 179*	115 301	1	0	0	100,0	Katastarsko (posjedovno) stanje	**B**	0	4	5	0	9
434	5611	SESTRICA V.	*211 744*	216 428	56	0	0	100,0	Katastarsko (posjedovno) stanje	**B**	0	4	5	0	9
435	5612	SESTRICA M.	*162 974*	189 594	38	0	0	100,0	Katastarsko (posjedovno) stanje	**B**	0	2	5	0	7
436	5613	SOKOL	*18 215*	30 902	1	0	0	100,0	Katastarsko (posjedovno) stanje	**B**	0	1	4	0	5
437	5614	BAVLJENAC	*140 265*	136 069	119	119	mng	0,0	Javni sektor korisnik 13% površ.otoka	**A**	6	3	5	1	15
438	5615	BOROVNJAK V.	*234 007*	228 770	42	42	32	0,0		**A**	5	6	5	0	16
439	5616	BOROVNJAK M.	*106 809*	80 731	60	60	mng	0,0		**A**	5	6	5	0	16
440	5617	DUPINIĆ VELI	*16 075*	13 545	1	1	1	0,0		**A**	10	3	3	0	16
441	5618	DUPINIĆ MALI	*10 409*	11 139	1	1	1	0,0		**A**	10	3	3	0	16
442	5619	KAKAN	*3,388.606*				mng		Javni sektor korisnik oko 10% površ.otoka	**A**	5	5	4	1	15
443	5620	KAMEŠNJAK V.	*72 407*	73 264	1	1	250	0,0	Javni sektor korisnik 25% površ.otoka	**A**	8	3	4	0	15
444	5621	KAMEŠNJAK M.	*73 626*	72 721	1	1	250	0,0	Javni sektor korisnik 25% površ.otoka	**A**	8	3	4	0	15
445	5622	KRALJAK	*57 872*	61 661	1	1	60	0,0		**A**	9	5	4	0	18
446	5623	MIŠJAK VELI	*348 666*	401 481	30	30	mng	0,0		**A**	6	3	4	1	14
447	5624	MIŠJAK MALI	*320 389*	342 454	61	61	mng	0,0		**A**	6	3	4	1	14
448	5625	OŠTRICA	*20 648*	17 099	13	13	-40-	0,0	Javni sektor korisnik 25% površ.otoka	**A**	6	5	4	0	15

	IOO identifik. oznaka otoka	naziv otoka/otočića	*geografska površina*	katstastarska površina	ukupan broj katastarskih čestica	ukupan broj privatnih čestica	broj privatnih vlasnika	% javnog vlasništva	pripomena	mješovito i 100% privatno vlasništvo - **A** 100% javno vlasništvo - **B**	kriterijski PARAMETRI vlasništvo	položaj	obala i prostor	zaštićene vrednote	**R** - PARAMETAR
											0-10	0-6	0-5	0-4	
449	5626	PRČEVAC	*71 909*	68 279	1	1	14	0,0		**A**	9	3	4	0	16
450	5627	RAVAN	*106 153*	120 373	1	1	250	0,0	Javni sektor korisnik 25% površ.otoka	**A**	8	3	5	0	16
451	5628	BABULJAK	*9 744*	5 204	1	1	250	0,0	Javni sektor korisnik 25% površ.otoka	**A**	8	0	0	0	8
452	5629	BAKUL	*9 817*	20 271	1	1	250	0,0	Javni sektor korisnik 25% površ.otoka	**A**	8	1	0	0	9
453	5630	BLITVENICA	*18 303*	11 308	1	1	250	0,0	Javni sektor korisnik 25% površ.otoka	**A**	8	0	2	0	10
454	5631	GUŠTERANSKI	*24 050*	16 253	1	1	250	0,0	Javni sektor korisnik 25% površ.otoka	**A**	8	2	3	0	13
455	5632	HRBOŠNJAK	*18 966*	24 885	1	1	250	0,0	Javni sektor korisnik 25% površ.otoka	**A**	8	1	2	0	11
456	5633	KOROMAŠNA	*12 305*	14 484	1	1	250	0,0	Javni sektor korisnik 25% površ.otoka	**A**	8	2	3	0	13
457	5634	KOSMERKA	*36 870*	24 313	1	1	250	0,0	Javni sektor korisnik 25% površ.otoka	**A**	8	1	3	0	12
458	5635	MAŽIRINA	*265 775*	151 545	1	1	250	0,0	Javni sektor korisnik 25% površ.otoka	**A**	8	1	3	0	12
459	5636	RAPARAŠNJAK	*21 828*	21 842	1	1	250	0,0	Javni sektor korisnik 25% površ.otoka	**A**	8	1	3	0	12
460	5637	SEDLO	*15 850*	12 970	1	1	250	0,0	Javni sektor korisnik 25% površ.otoka	**A**	8	0	2	0	10
461	5638	ŠKROVADA	*53 338*	46 893	1	1	250	0,0	Javni sektor korisnik 25% površ.otoka	**A**	8	2	4	0	14
462	5639	VRTLAC	*18 216*	11 164	1	1	250	0,0	Javni sektor korisnik 25% površ.otoka	**A**	8	0	2	0	10
463	5640	VRTLJAČA	*8 698*	15 002	1	0	0	100,0	Katastarsko (posjedovno) stanje	**B**	0	1	3	0	4
464	5641	MIKAVICA	*5 242*	5 881	1	1	250	0,0	Javni sektor korisnik 25% površ.otoka	**A**	8	2	2	0	12
465	5642	PROKLANDICA	*3 454*	4 489	1	1	250	0,0	Javni sektor korisnik 25% površ.otoka	**A**	8	1	2	0	11
466	5643	OTOČAC (Morinje)	*9 224*							**B?**	0	6	5	0	11
467	5701	GRBAVAC	*73 305*	79 684	1	1	3	0,0		**A**	10	1	2	0	13
468	5702	LUKOVNJAK	*30 297*	44 451	1	1	3	0,0		**A**	10	1	4	0	15
469	5703	MASLINOVIK	*351 201*	385 489	1	1	150	4,0		**A**	9	2	5	0	16
470	5704	SMOKVICA	*60 188*	56 252	1	1	1	0,0	Jedini vlasnik privatna pravna osoba	**A**	10	3	5	0	18
471	5705	SVILAN	*92 579*	122 581	2	0	0	100,0		**B**	0	1	4	0	5
472	5706	TMARA	*214 851*	199 391	1	0	0	100,0		**B**	0	4	4	0	8
473	5707	BARILAC	*7 267*	9 412	1	0	0	100,0		**B**	0	2	2	0	4
474	5708	KRBELICA	*4 276*	2 557	1	0	0	100,0		**B**	0	5	5	0	10
475	5801	JAZ	*136 964*	142 617	2	0	0	100,0		**B**	0	5	3	0	8
476	5802	LUKVENJAK	*15 597*	15 653	2	0	0	100,0		**B**	0	4	5	0	9

	IOO identifik. oznaka otoka	naziv otoka/otočića	*geografska površina*	katstastarska površina	ukupan broj katastarskih čestica	ukupan broj privatnih čestica	broj privatnih vlasnika	% javnog vlasništva	pripomena	mješovito i 100% privatno vlasništvo - **A** 100% javno vlasništvo - **B**	kriterijski PARAMETRI vlasništvo 0-10	položaj 0-6	obala i prostor 0-5	zaštićene vrednote 0-4	**R** - PARAMETAR
477	5803	SMOKVICA V.	*173 243*							**A?**	6	4	4	1	15
478	5804	SMOKVICA M.	*28 230*	30 777	2	2	3	0,0		**A**	10	4	3	0	17
479	5805	MULO	*3 967*	3 751	2	0	0	100,0		**B**	0	0	2	0	2
480	6101	ARKANĐEL	*474 010*	465 773	65	63	-250-	95,0	Čest.(85% otoka) u jav.vl. korisnički samo 47% javn.	**A**	3	4	3	2	12
481	6102	KOSMAČ VELI	*44 724*	43 829	2	1	1	95,0	Na 3.2 ha mješovit. vl. (jv.=93%) 25 priv.korisnika.	**A**	2	4	4	0	10
482	6103	KOSMAČ MALI	*8 566*	7 646	2	1	2	54,0	Dio priv.vl. u ovršnom postupku (založnom).	**A**	4	4	4	0	12
483	6104	KLUDA	*78 407*	74 378	19	18	4	0,1	Najveći dio otoka (92%) u vlas. priv.prav.os.	**A**	9	4	3	0	16
484	6105	MERARA	*22 478*	20 731	2	1	0*	100,0	Po ZK sve jav.vl.; na 14.948m^2 10 priv.korisnika.	**B***	0	5	3	0	8
485	6106	MULJICA VELA	*15 508*	15 962	4	0	0	100,0		**B**	0	2	3	0	5
486	6107	MURVICA	*7 600*	4 540	1	0	0	100,0		**B**	0	3	4	0	7
487	6108	PIŠĆENA VELA	*26 093*	23 324	3	2	5	19,0		**A**	5	3	4	0	12
488	6109	PIŠĆENA MALA	*9 981*	8 395	2	1	1	45,0	Privat. čest. u vlasništvu priv. prav. osobe	**A**	4	3	4	0	11
489	6110	VINIŠĆE	*5 553*	4 692	2	0	0*	100,0	84% otoka po ZK jav.vlasn., korisnički 10 pv.posjed.	**B***	0	3	3	0	6
490	6201	KRKNJAŠ VELI	*96 961*	85 072	1	0	0	100,0	Katastarsko (posjedovno) stanje	**B**	0	5	5	0	10
491	6202	KRKNJAŠ MALI	*33 281*	35 115	2	1	5	29,0	Katastarsko (posjedovno) stanje	**A**	9	5	5	0	19
492	6203	MAČAKNAR	*27 720*	27 935	1	0	0	100,0	Katastarsko (posjedovno) stanje	**B**	0	1	3	0	4
493	6204	ORUD	*389 820*	358 556	528	525	385	5,0	Katastarsko (posjedovno) stanje	**A**	5	2	5	2	14
494	6205	MALTA	*4 002*	1 509	1	0	0	100,0		**B**	0	2	3	0	5
495	6301	KRALJEVAC	*52 851*	50 321	1	0	0	100,0		**B**	0	4	4	0	8
496	6302	PIJAVICA	*11 037*	10 692	3	0	0	100,0		**B**	0	3	3	0	6
497	6303	SV. FUMIJA	*276 183*	286 159	177	176	145	1,5		**A**	5	5	5	2	17
498	6401	BALKUN	*233 738*	219 399	1	0	0	100,0	Katastarsko (posjedovno) stanje	**B**	0	5	4	0	9
499	6402	GRMEJ	*38 916*	35 053	1	0	0	100,0	Katastarsko (posjedovno) stanje	**B**	0	3	4	0	7
500	6403	POLEBRNJAK	*61 788*	57 111	1	0	0	100,0	Katastarsko (posjedovno) stanje	**B**	0	5	5	0	10
501	6404	RADULA	*62 859*	76 893	1	0	0	100,0	Katastarsko (posjedovno) stanje	**B**	0	2	5	0	7
502	6405	SASKINJA	*16 161*	12 052	1	0	0	100,0	Katastarsko (posjedovno) stanje	**B**	0	5	5	0	10
503	6406	STIPANSKA	*618 785*	560 181	69	68	65	84,0	Katastarsko (posjedovno) stanje	**A**	2	2	3	2	9
504	6501	MRDUJA	*13 116*	13 131	1	0	0	100,0		**B**	0	3	5	0	8

	IOO identifik. oznaka otoka	naziv otoka/otočića	*geografska površina*	katstastarska površina	ukupan broj katastarskih čestica	ukupan broj privatnih čestica	broj privatnih vlasnika	% javnog vlasništva	pripomena	mješovito i 100% privatno vlasništvo - **A** 100% javno vlasništvo - **B**	kriterijski PARAMETRI vlasništvo	položaj	obala i prostor	zaštićene vrednote	**R** - PARAMETAR
											0-10	0-6	0-5	0-4	
505	6502	BARBARINAC	*6 422*							**A?**	9	3	4	1	17
506	6601	BOROVAC (e)	*167 533*	164 007	2	0	0	100,0		**B**	0	5	4	0	9
507	6602	BOROVAC (w)	*21 666*	25 302	1	0	0	100,0		**B**	0	3	5	0	8
508	6603	DOBRI	*297 313*	288 166	5	0	0	100,0		**B**	0	5	4	0	9
509	6604	GOJCA	*21 471*	20 652	1	0	0	100,0		**B**	0	3	5	0	8
510	6605	JEROLIM	*207 144*	209 452	4	1	1	99,0		**B***	0	4	5	1	10
511	6606	MARINKOVAC	*680 662*	600 822	135	125	26	35,0		**A**	3	5	5	1	14
512	6607	PARŽANJ	*39 529*	43 091	1	0	0	100,0		**B**	0	3	5	0	8
513	6608	PLANIKOVAC	*100 836*	105 216	2	0	0	100,0		**B**	0	5	4	0	9
514	6609	STAMBEDAR	*29 945*	30 831	2	0	0	100,0		**B**	0	1	2	1	4
515	6610	Sv. KLEMENT	*5,275.844*	4,962.704	420	339	75	85,0		**A**	1	6	5	2	14
516	6611	VLAKA	*21 316*	20 335	1	0	0	100,0		**B**	0	5	4	0	9
517	6612	VODNJAK VELI	*252 666*	247 119	2	1	3	17,0		**A**	10	3	3	0	16
518	6613	TRAVNA	*9 661*	9 135	1	0	0	100,0		**B**	0	1	4	0	5
519	6614	VODNJAK MALI	*8 198*	9 524	1	0	0	100,0		**B**	0	1	3	0	4
520	6615	DUGA	*17 076*	15 045	2	0	0	100,0		**B**	0	4	4	0	8
521	6616	GALIŠNIK	*14 612*	17 048	3	0	0	100,0		**B**	0	5	4	1	10
522	6617	LUKAVCI (v)	*27 387*	36 286	2	0	0	100,0		**B**	0	1	5	0	6
523	6618	LUKAVCI (m)	*17 441*	15 127	2	0	0	100,0		**B**	0	1	5	0	6
524	6619	POKONJI DOL	*16 697*	29 774	2	0	0	100,0		**B**	0	4	4	0	8
525	6620	MLIN	*11 591*					100,0		**B?**	0	5	5	0	10
526	6701	ŠĆEDRO	*8,367.461*	8,482.419	205	192	-120-	83,0		**A**	1	5	5	4	15
527	6702	ZEČEVO	*113 289*	114 017	1	0	0	100,0	Posjednik-korisnik je priv. pravna osoba.	**B**	0	3	5	0	8
528	6801	BARJAK VELI	*18 116*	20 986	1	0	0	100,0	Katastarsko (posjedovno) stanje	**B**	0	2	4	0	6
529	6802	BRUSNIK	*49 455*					100,0		**B**	0	0	4	4	8
530	6803	JABUKA	*22 585*	20 724	1	0	0	100,0	Katastarsko (posjedovno) stanje	**B**	0	0	0	4	4
531	6804	Sv. ANDRIJA/Svetac	*4,193.858*	4,335.713	13	13	-50-	0,0	Katastarsko (posjedovno) stanje	**A**	5	2	3	2	12
532	6805	BARJAK MALI	*6 232*	3 420	1	0	0	100,0	Katastarsko (posjedovno) stanje	**B**	0	1	4	0	5

	IOO identifik. oznaka otoka	naziv otoka/otočića	*geografska površina*	katstastarska površina	ukupan broj katastarskih čestica	ukupan broj privatnih čestica	broj privatnih vlasnika	% javnog vlasništva	pripomena	mješovito i 100% privatno vlasništvo - **A** 100% javno vlasništvo - **B**	kriterijski PARAMETRI vlasništvo 0-10	položaj 0-6	obala i prostor 0-5	zaštićene vrednote 0-4	**R** - PARAMETAR
533	6806	KAMIK (Barjaci)	*4 038*	2 212	1	0	0	100,0	Katastarsko (posjedovno) stanje	**B**	0	2	1	0	3
534	6807	KAMIK (Svetac)	*7 738*					100,0		**B**	0	0	1	1	2
535	6809	PALAGRUŽA	*285 539*	292 059	12	0	0	100,0		**B**	0	1	2	2	5
536	6810	M. PALAGRUŽA	*26 510*	37 398	1	0	0	100,0		**B**	0	1	1	1	3
537	6811	GALIJULA	*3 278*	2 118	1	0	0	100,0		**B**	0	0	2	1	3
538	6812	KAMIK od tremun.	*5 898*	5 050	1	0	0	100,0		**B**	0	1	0	0	1
539	6901	BUDIKOVAC V.	*316 748*	316 687	10	1	1	99,9	Katastarsko (posjedovno) stanje	**B**	0	4	5	1	10
540	6902	BUDIIKOVAC M.	*25 565*	24 839	2	0	0	100,0	Katastarsko (posjedovno) stanje	**B**	0	4	3	0	7
541	6903	GREBEN	*51 690*	58 996	1	0	0	100,0	Katastarsko (posjedovno) stanje	**B**	0	2	2	0	4
542	6904	HOST	*41 375*	34 643	8	0	0	100,0	Katastarsko (posjedovno) stanje	**B**	0	4	5	1	10
543	6905	PARŽAN VELI	*68 276*	73 001	2	0	0	100,0	Katastarsko (posjedovno) stanje	**B**	0	2	3	1	6
544	6906	PARŽAN MALI	*13 403*	14 127	2	0	0	100,0	Katastarsko (posjedovno) stanje	**B**	0	2	3	0	5
545	6907	RAVNIK	*266 605*	280 719	3	0	0	100,0	Katastarsko (posjedovno) stanje	**B**	0	3	3	2	8
546	7101	GUBEŠA	*11 536*	11 804	2	0	0	100,0	Veća č.z. (10.273m^2) u posjedu više pv.posjednika.	**B***	0	5	5	0	10
547	7102	KAMENJAK	*13 340*	14 397	2	0	0	100,0		**B**	0	3	3	0	6
548	7103	OŠLJAK	*212 933*	184 551	2	0	0	100,0		**B**	0	5	4	1	10
549	7104	PROIZD	*632 042*	600 870	8	0	0	100,0	4 čest.z. (58,5 ha) posjed HŠuma, nepotvrđeno u ZK.	**B**	0	4	5	1	10
550	7105	GORČIK	*9 810*	10 445	2	0	0	100,0		**B**	0	2	3	0	5
551	7106	IZVANJSKI	*5 703*	6 675	2	0	0	100,0		**B**	0	1	3	0	4
552	7107	PRVI	*7 401*	8 211	2	0	0	100,0		**B**	0	3	3	0	6
553	7201	CRKLICA	*99 249*	111 949	2	0	0	100,0		**B**	0	4	3	1	8
554	7202	KOSOR	*50 773*	57 241	4	0	0	100,0		**B**	0	4	2	1	7
555	7203	LUKOVAC	*37 578*	35 233	2	0	0	100,0		**B**	0	1	4	0	5
556	7204	OBLJAK	*31 307*	26 813	2	0	0	100,0		**B**	0	4	3	0	7
557	7205	OTOČAC	*37 053*	40 800	2	0	0	100,0		**B**	0	4	5	0	9
558	7206	PLOČICA	*70 031*	43 387	10	0	0	100,0	Prevelika razlika pg-pk.	**B**	0	1	4	1	6
559	7207	PRŽNJAK VELI	*204 325*	200 470	27	25	27	35,0	Nepotpuni ZK podaci - prikazano stanje katast.	**A**	4	4	5	1	14
560	7208	PRŽNJAK MALI	*96 610*	97 340	6	0	0	100,0		**B**	0	4	5	0	9

	IOO identifik. oznaka otoka	naziv otoka/otočića	*geografska površina*	katstastarska površina	ukupan broj katastarskih čestica	ukupan broj privatnih čestica	broj privatnih vlasnika	% javnog vlasništva	pripomena	mješovito i 100% privatno vlasništvo - **A** 100% javno vlasništvo - **B**	kriterijski PARAMETRI vlasništvo 0-10	položaj 0-6	obala i prostor 0-5	zaštićene vrednote 0-4	**R** - PARAMETAR
561	7209	SRIDNJAK	*159 658*	181 070	2	0	0	100,0		**B**	0	4	3	0	7
562	7210	STUPA	*18 206*	17 461	3	0	0	100,0		**B**	0	3	2	0	5
563	7211	TRSTENIK	*278 423*	273 665	41	40	68	14,0	Nepotpuni ZK podaci - prikazano stanje katast.	**A**	4	4	5	1	14
564	7212	VRHOVNJAK	*136 946*	169 107	2	0	0	100,0		**B**	0	4	5	1	10
565	7213	ZVIRINOVIK	*404 778*	337 716	2	0	0	100,0		**B**	0	6	4	0	10
566	7214	GUBEŠA	*9 595*	8 226	2	0	0	100,0		**B**	0	5	4	0	9
567	7215	NAPLOVAC v.	*4 525*	4 118	2	0	0	100,0	Nepotpuni ZK podaci - prikazano stanje katast.	**B**	0	2	3	0	5
568	7216	BLACA	*4 587*	3 579	1	0	0	100,0	Katastarsko (posjedovno) stanje	**B**	0	2	2	0	4
569	7217	GREDICA	*4 525*	2 090	1	0	0	100,0		**B**	0	3	1	0	4
570	7301	BADIJA	*970 827*	965 145	28	20	2	55,0	Oba priv.vlasn. crkveno-redovničke institucije.	**A**	4	4	5	2	15
571	7302	BISAČE	*46 042*	56 431	4	0	0	100,0		**B**	0	2	3	0	5
572	7303	GOJAK	*40 103*	35 381	3	0	0	100,0		**B**	0	2	3	0	5
573	7304	GUBAVAC	*40 856*	34 776	5	4	10	15,0		**A**	6	4	5	0	15
574	7305	KAMENJAK	*21 187*	24 349	4	0	0	100,0		**B**	0	5	5	1	11
575	7306	KNEŽA VELA	*37 235*	33 419	7	5	1	26,0		**A**	9	5	4	0	18
576	7307	KNEŽA MALA	*14 404*	12 951	4	2	6	81,0		**A**	2	6	5	0	13
577	7308	LUČNJAK	*11 548*	10 614	2	0	0	100,0		**B**	0	3	4	0	7
578	7309	MAJSAN	*152 773*	161 267	4	0	0	100,0		**B**	0	3	5	1	9
579	7310	PLANJAK	*232 221*	225 381	5	0	0	100,0		**B**	0	5	3	1	9
580	7311	ROGAČIĆ	*14 444*	10 294	2	0	0	100,0		**B**	0	3	4	0	7
581	7312	SESTRICA VELA	*11 183*	10 661	2	0	0	100,0		**B**	0	3	3	0	6
582	7313	STUPA VELA	*16 411*	14 340	2	0	0	100,0		**B**	0	3	5	0	8
583	7314	SUTVARA	*97 674*	95 860	48	47	10	5,0		**A**	6	5	4	0	15
584	7316	KNEŽIĆ	*8 010*	8 649	2	0	0	100,0		**B**	0	5	4	0	9
585	7317	SESTRICA MALA	*6 618*	5 664	2	0	0	100,0		**B**	0	3	3	0	6
586	7318	STUPA MALA	*6 038*	8 308	2	0	0	100,0		**B**	0	3	3	0	6
587	7401	DIVNA	*16 437*	17 088	1	0	0	100,0		**B**	0	4	3	0	7
588	7402	DINGAČKI ŠKOLJ	*10 268*	8 078	1	0	0	100,0		**B**	0	5	3	0	8

	IOO identifik. oznaka otoka	naziv otoka/otočića	*geografska površina*	katstastarska površina	ukupan broj katastarskih čestica	ukupan broj privatnih čestica	broj privatnih vlasnika	% javnog vlasništva	pripomena	mješovito i 100% privatno vlasništvo - **A** 100% javno vlasništvo - **B**	kriterijski PARAMETRI vlasništvo 0-10	položaj 0-6	obala i prostor 0-5	zaštićene vrednote 0-4	**R** - PARAMETAR
589	7403	GOLJAK	*33 100*	27 248	3	0	0	100,0		**B**	0	3	5	0	8
590	7404	GOSPIN ŠKOLJ	*15 773*	14 937	1	1	1	0,0	Crkva je vlasnik jedine čest. na otoku	**A**	10	3	5	0	18
591	7405	SREDNJAK	*10 400*	9 175	1	0	0	100,0		**B**	0	4	4	0	8
592	7406	DUBOVAC	*120 146*	153 296	9	9	47	0,0		**A**	6	5	4	0	15
593	7407	GALIČAK	*48 124*	47 274	1	1	1	0,0		**A**	10	3	4	0	17
594	7408	GOVANJ	*10 854*	8 695	6	6	1	0,0	Priv.prav.osb. je vlasnik svih čest.otoka	**A**	10	6	5	0	21
595	7409	LIRICA	*22 223*	34 744	5	3	2	2,4		**A**	9	3	3	0	15
596	7410	LOVORIKOVAC	*61 338*	60 456	1	1	12	0,0		**A**	9	5	4	0	18
597	7411	MASLINOVAC	*49 390*	44 559	1	1	1	0,0		**A**	10	5	4	0	19
598	7412	PUČENJAK	*33 224*	35 294	1	1	54	0,0		**A**	9	5	4	0	18
599	7413	TAJAN	*250 990*	270 982	3	3	12	0,0		**A**	6	5	4	0	15
600	7414	VELIKI ŠKOLJ	*20 478*	21 677	1	1	13	0,0		**A**	10	6	4	0	20
601	7415	BANJA	*7 335*	5 963	1	1	2	0,0		**A**	10	6	4	0	20
602	7416	CRKVICA	*6 194*	4 963	5	5	2	0,0		**A**	9	6	4	1	20
603	7417	KOKOŠAR	*10 100*	12 962	1	1	41	0,0		**A**	9	6	3	0	18
604	7418	KOSMAČ	*4 995*	6 240	2	1	1	49,0	Crkva je pv.vl. čest. od 3.165m^2.	**A**	4	4	5	0	13
605	7419	ŠKRPUN	*5 923*	5 449	1	1	25	0,0		**A**	9	6	3	0	18
606	7420	BISACI	*4 614*	3 386	1	1	28	0,0		**A**	9	6	5	0	20
607	7421	VELIKI ŠKOLJić	*6 977*	7 211	1	0	0	100,0		**B**	0	4	4	0	8
608	7422	GUBAVAC	*3 476*	1 708	1	1	11	0,0		**A**	9	6	3	0	18
609	7501	MAKARAC	*18 854*	23 231	2	0	0	100,0		**B**	0	6	4	1	11
610	7502	MASLOVNJAK V.	*27,565*	29 122	2	0	0	100,0		**B**	0	3	3	0	6
611	7503	ZAKLOPATICA	*17 699*	16 300	5	0	0	100,0		**B**	0	5	3	0	8
612	7504	BRATIN	*174 703*	166 503	2	0	0	100,0		**B**	0	3	2	0	5
613	7505	KOPIŠTE	*738 726*	775 057	31		83	98,4		**A**	1	4	4	1	10
614	7506	MRČARA	*1,451.178*	1,762.899	8	0	0	100,0		**B**	0	5	4	1	10
615	7507	POD KOPIŠTE	*35 835*	23 950	2	0	0	100,0		**B**	0	1	3	0	4
616	7508	POD MRČARU	*13 514*	13 679	2	0	0	100,0		**B**	0	1	2	0	3

	IOO identifik. oznaka otoka	naziv otoka/otočića	*geografska površina*	katstastarska površina	ukupan broj katastarskih čestica	ukupan broj privatnih čestica	broj privatnih vlasnika	% javnog vlasništva	mješovito i 100% privatno vlasništvo - **A** 100% javno vlasništvo - **B** pripomena		kriterijski PARAMETRI vlasništvo 0-10	položaj 0-6	obala i prostor 0-5	zaštićene vrednote 0-4	**R** - PARAMETAR
617	7509	RUTVENJAK VELI	*12 841*	14 602	2	0	0	100,0		**B**	0	5	3	0	8
618	7510	SUŠAC	*4,025.460*	4,209.282	61		69	99,7		**A**	0	5	4	2	11
619	7511	VLAŠNIK	*126 866*	117 416	2	0	0	100,0		**B**	0	4	2	0	6
620	7512	ARŽENJAK VELJI	*40 165*	37 761	2	0	0	100,0		**B**	0	2	4	0	6
621	7513	ARŽENJAK MALI	*35 204*	30 586	2	0	0	100,0		**B**	0	3	4	0	7
622	7514	ČESVINICA	*619 091*	500 909	2	0	0	100,0		**B**	0	4	4	1	9
623	7515	GLAVAT	*18 430*	23 406	2	0	0	100,0		**B**	0	1	3	1	5
624	7516	GOLUBINJAK VELI	*22 681*	22 447	2	0	0	100,0		**B**	0	2	2	0	4
625	7517	KRUČICA	*471 289*	433 753	2	0	0	100,0		**B**	0	3	4	0	7
626	7518	LUKOVAC SREDNJI	*16 611*	9 574	2	0	0	100,0		**B**	0	2	3	0	5
627	7519	PETROVAC	*90 063*	93 617	2	0	0	100,0		**B**	0	2	2	0	4
628	7520	SAPLUN	*414 572*	337 583	2	0	0	100,0		**B**	0	3	5	1	9
629	7521	SMOKVICA	*60 791*	41 570	2	0	0	100,0		**B**	0	1	3	0	4
630	7522	SREDNJI VLAŠNIK	*46 468*	45 573	2	0	0	100,0		**B**	0	2	3	0	5
631	7523	GORNJI VLAŠNIK	*41 723*	34 315	2	0	0	100,0		**B**	0	1	3	0	4
632	7524	STOMORINA	*294 692*	245 785	2	0	0	100,0		**B**	0	3	4	1	8
633	7525	TAJAN VELJI	*20 127*	11 760	2	0	0	100,0		**B**	0	1	3	0	4
634	7526	MASLOVNJAK M.	*7 329*	10 261	2	0	0	100,0		**B**	0	4	2	0	6
635	7527	ZA BARJE	*9 237*	5 345	2	0	0	100,0		**B**	0	3	2	0	5
636	7528	CRNAC	*6 160*	3 705	1	0	0	100,0		**B**	0	0	2	0	2
637	7529	GOLUBINJAK MALI	*8 159*	6 772	2	0	0	100,0		**B**	0	2	1	0	3
638	7530	LUKOVAC VELJI	*9 314*	7 042	2	0	0	100,0		**B**	0	2	2	0	4
639	7531	SESTRICA VELJA	*10 070*	13 628	2	0	0	100,0		**B**	0	1	2	0	3
640	7532	SESTRICA MALA	*6 743*	6 154	2	0	0	100,0		**B**	0	1	2	0	3
641	7533	BIJELAC	*5 530*	2 011	1	0	0	100,0		**B**	0	0	1	0	1
642	7534	MRKLJENTA bijela	*4 439*	2 928	1	0	0	100,0		**B**	0	0	1	0	1
643	7535	RUTVENJAK M.	*3 564*	2 781	2	0	0	100,0		**B**	0	3	2	0	5
644	7601	GALICIJA	*10 198*	8 528	1	0	0	100,0		**B**	0	4	2	0	6

	IOO identifik. oznaka otoka	naziv otoka/otočića	*geografska površina*	katstastarska površina	ukupan broj katastarskih čestica	ukupan broj privatnih čestica	broj privatnih vlasnika	% javnog vlasništva	pripomena	mješovito i 100% privatno vlasništvo - **A** 100% javno vlasništvo - **B**	kriterijski PARAMETRI vlasništvo	položaj	obala i prostor	zaštićene vrednote	**R** - PARAMETAR
											0-10	0-6	0-5	0-4	
645	7602	GLAVAT	*80 574*	95 437	1	0	0	100,0		**B**	0	3	3	0	6
646	7603	KOBRAVA	*520 811*	568 205	2	0	0	100,0		**B**	0	6	5	2	13
647	7604	MASLINOVAC	*15 664*	22 885	1	0	0	100,0		**B**	0	4	4	1	9
648	7605	MORAČNIK	*233 801*	280 042	1	0	0	100,0		**B**	0	5	5	1	11
649	7606	OVRATA	*36 429*	27 852	1	0	0	100,0		**B**	0	4	3	0	7
650	7607	POMEŠTAK	*233 577*	243 910	1	0	0	100,0		**B**	0	5	5	1	11
651	7608	Sv. MARIJA	*16 740*	14 123	22	22	1	0,0	Biskupija Dubrovačka vlasnik svega, osim	**A**	10	6	5	2	23
652	7609	TAJNIK	*93 913*	104 907	1	0	0	100,0		**B**	0	6	5	2	13
653	7610	BOROVAC	*44 399*	40 800	1	1	1	0,0		**A**	10	3	3	0	16
654	7611	BRNJESTROVAC	*13 793*	11 675	1	1	5	0,0		**A**	10	1	3	0	14
655	7612	GALIČ(N)JAK	*28 034*	23 752	1	1	5	0,0		**A**	10	4	3	0	17
656	7613	KOSMAČ	*8 412*	10 452	1	1	1	37,0	Jedinu čest. dijele pv.i jv. vl. 5 : 3	**A**	4	2	2	0	8
657	7614	LUKOVAC	*21 117*	20 008	1	1	1	37,0	Jedinu čest. dijele pv.i jv. vl. 5 : 3	**A**	4	1	3	0	8
658	7615	PLANJAK	*59 646*	59 273	1	1	12	0,0		**A**	9	5	3	0	17
659	7616	PREČ	*37 876*	31 920	1	1	1	37,0	Jedinu čest. dijele pv.i jv. vl. 5 : 3	**A**	4	2	4	1	11
660	7617	VELIKI ŠKOLJ	*41 508*	42 484	1	0	0	100,0		**B**	0	4	4	1	9
661	7618	BOROVAC	*6 276*	7 064	1	0	0	100,0		**B**	0	3	3	1	7
662	7619	MALI ŠKOLJ	*5 741*	6 639	1	0	0	100,0		**B**	0	4	4	0	8
663	7620	SENJEVAC	*5 559*	6 139	1	1	10	0,0		**A**	10	4	3	0	17
664	7621	UTRNJI ŠKOLJ	*7 401*	5 017	1	0	0	100,0		**B**	0	3	2	0	5
665	7622	VANJI ŠKOLJ	*6 213*	3 158	1	0	0	100,0		**B**	0	1	2	0	3
666	7623	ŠTIT	*4 375*	2 665	1	0	0	100,0		**B**	0	2	1	0	3
667	7701	CRKVINA	*99 836*	95 559	3	1	3	97,0		**A**	1	5	4	1	11
668	7702	JAKLJAN	*3,066.225*	2,875.430	195	125	-100-	59,0	Među pv.vlasnisima je Crkva (cca 13% otoka)	**A**	3	5	4	1	13
669	7703	KOSMEČ	*24 107*	24 183	2	0	0	100,0		**B**	0	5	4	1	10
670	7704	MIŠNJAK	*25 143*	30 406	1	1	1	0,0		**A**	10	5	4	0	19
671	7705	OLIPA	*902 754*	869 606	4		20	0,1	U vlasn. jv.vl. samo 2 č.zgr.: 597m^2	**A**	10	4	3	0	17
672	7706	RUDA	*295 908*	290 181	3	3	2	0,0		**A**	10	3	4	0	17

	IOO identifik. oznaka otoka	naziv otoka/otočića	*geografska površina*	katstastarska površina	ukupan broj katastarskih čestica	ukupan broj privatnih čestica	broj privatnih vlasnika	% javnog vlasništva	pripomena	mješovito i 100% privatno vlasništvo - **A** 100% javno vlasništvo - **B**	kriterijski PARAMETRI vlasništvo 0-10	položaj 0-6	obala i prostor 0-5	zaštićene vrednote 0-4	**R** - PARAMETAR
673	7707	Sv. ANDRIJA	*54 935*	48 414	3	0	0	100,0		**B**	0	1	3	1	5
674	7708	TAJAN	*110 834*	114 848	1	0	0	100,0		**B**	0	4	5	0	9
675	7709	DAKSA	*65 880*	64 836	35	28	7	25,0	Katastarsko (posjedovno) stanje	**A**	5	4	5	2	16
676	7710	LOKRUM	*693 795*					100,0		**B?**	0	4	5	4	13
677	7711	VJEŠALA	*12 180*	11 110	1	0	0	100,0		**B**	0	2	1	0	3
678	7712	GREBEN	*7 317*	5 936	1	0	0	100,0		**B**	0	1	1	0	2
679	7713	BOGUTOVAC	*4 868*	4 596	2	2	1	0,0	Stanje katastarsko: korisnik Crkva	**A**	10	4	2	1	17
680	7801	BOBARA	*63 854*	46 513	2	0	0	100,0	Javno vl. nad većom čest (36.328) nepotvrđeno u ZK	**B**	0	1	3	0	4
681	7802	MOLUNAT	*164 647*	146 777	15	15	22	0,0	2 posjednika (ali 22 suvlasn.) na svim čest.zem.	**A**	9	5	4	0	18
682	7803	MRKAN	*196 909*	194 464	3	0	0	100,0		**B**	0	2	3	0	5
683	7804	SUPETAR	*38 137*	39 112	3	1	1	48,0	Jedini pv.vlasnik je Crkva, na čestici od 19.782m^2	**A**	4	3	5	2	14
684	7805	SUPETRIĆ	*8 883*	7 222	1	1	2*	0,0	2 posjednika (moguća vlasn.analogija s o.Molunat)	**A**	10	4	3	0	17
685	7806	HLJEB	*5 344*	5 196	2	0	0	100,0	Katastarsko (posjedovno) stanje	**B**	0	1	1	1	3
686	7807	TRAVA	*5 084*	6 189	2	0	0	100,0	Katastarsko (posjedovno) stanje	**B**	0	1	1	1	3
687	7901	GUBOVAC V. plus	*6 021*							**B?**	0	4	4	0	8
688	7902	OSINJ plus	*217 000*							**A?**	6	5	4	0	15

	IOO identifik. oznaka otoka	naziv otoka/otočića	*geografska površina*	katstastarska površina	ukupan broj katastarskih čestica	ukupan broj privatnih čestica	broj privatnih vlasnika	% javnog vlasništva	pripomena	mješovito i 100% privatno vlasništvo - **A** 100% javno vlasništvo - **B**	kriterijski PARAMETRI vlasništvo 0-10	položaj 0-6	obala i prostor 0-5	zaštićene vrijednote 0-4	R - PARAMETAR
1	1103	Sv.NIKOLA	*124 281*	124 532	26	16	1	15,0	Privat. vlasn. je trg.dr.: 16 č.z., ukupno 105.989m^2.	**A**	10	4	5	0	19
2	1308	Sv.JURAJ	*112 408*	88 115	7	1	2	88,0		**A**	2	5	4	1	12
3	1405	PISULJ	*5 703*	3 453	1	1	20	0,0		**A**	10	3	4	0	17
4	1409	Sv.ANDRIJA	*144 164*	148 951	35	14	1	76,0	Priv.vl. (trg.dr.) ima na korišt. još 86.956m^2 jav.vlsn.	**A**	2	4	5	2	13
5	1412	Sv.KATARINA	*124 193*	128 961	14	10	2	87,0	Pv.vlsn.: 2 trg.dr; jedno je i korisnik 95.652m^2 jv.vl.	**A**	2	5	5	1	13
6	1501	KOLONA	*7 271*	10 265	1	1	13	0,0		**A**	10	3	4	0	17
7	1801	BODULAŠ	*124 559*	101 410	13	11	12	23,0	Na priv.česticama prosječno 2.5 priv. (su)vlasnika.	**A**	5	5	5	0	15
8	1802	CEJA	*183 396*	161 663	4	3	3	23,0	Na svakoj od 3 priv.č.z. ista su 3 priv.vlasn.	**A**	8	5	5	0	18
9	1804	FENOLIGA	*24 581*	24 133	4	4	5	24,0	Na svakoj čest.z. 27/112 jav.vl. i 5 jednakih priv.vl.	**A**	8	3	5	2	18
10	1805	FRAŠKER	*110 136*	87 363	2	2	1	0,0	Vlasnik svega je priv.trg.dr.	**A**	10	5	3	0	18
11	1806	FRAŠKERIĆ	*25 169*	15 455	2	2	1	0,0	Vlasnik svega je priv.trg.dr.	**A**	10	5	2	0	17
12	1808	PREMANTURSKI	*18 734*	18 829	2	2	2	0,0	Veća č.z. 14.243, svaku dijele 2 pv. vl. u omjeru 2:1	**A**	10	6	5	0	21
13	1811	PORER	*2 975*	2 763	2	1	2	15,0	Č.z. 2.349 m^2 dijele (1:1) 2 priv.vl.	**A**	10	1	2	0	13
14	1901	LEVAN	*67 955*	50 565	1	1	19	0,0	Najveći vlasnički udjel (od 19) zahvaća 35% otoka.	**A**	10	4	5	0	19
15	2102	VELI ŠKOLJIĆ	*4 816*	6 510	1	1	3	0,0		**A**	10	6	4	0	20
16	2104	KOŠLJUN	*72 426*	74 828	44	44	10	0,0	33čest.(zm+zg)vlasn.smst.Sv.Frane, 9 pv.vl. na 1.3ha.	**A**	6	6	5	2	19
17	2107	GALUN	*60 172*	57 755	1	1	58	0,1	Podaci katast.: posjed jav.sekt. u ideal.dijelu.	**A**	9	2	3	0	14
18	2201	MIŠAR	*10 878*	12 257	2	2	130	14,0	1/7 svake čestice u javnom je vlasništvu.	**A**	7	3	3	1	14
19	2202	PREGAZNIK	*16 771*	15 408	2	2	130	14,0	1/7 svake čestice u javnom je vlasništvu.	**A**	7	2	2	1	12
20	2203	VISOKI	*43 297*	50 461	3	3	130	14,0	1/7 svake čestice u javnom je vlasništvu.	**A**	7	2	4	0	13
21	2205	ZEČA	*2,549.702*	2,537.469	8	7	130	14,0	1/7 svake čestice u javnom je vlasništvu.	**A**	7	2	4	0	13
22	2301	ĆUTIN VELI	*81 047*	75 102	2	2	1	0,0	ZK vlasnik regilij. fondacija. Posjednik javni sektor.	**A***	10	2	4	1	17
23	2302	TRSTENIK	*330 186*	334 107	61	54	1	0,2	Jav.7 č.z.(690 m^2); sve ostalo Crkva - korisnik javni.	**A**	10	2	3	0	15
24	2304	KOLUDARC	*783 666*	808 909	345		mng	57,0		**A**	3	6	5	1	15
25	2305	KOZJAK	*209 506*	181 447	3	1	4	7,0		**A**	10	3	3	0	16
26	2307	MALE ORJULE	*335 780*	357 282	127	120	5	57,0	Na 120 č.z. (ukp: 152.153 m^2) 5 je istih priv.vlasn.	**A**	4	3	4	0	11
27	2308	VELI OSIR	*70 203*	62 222	1	1	1	0,0	Vlasnik jedine č.z. je priv.fondacija (korisnik Crkva).	**A**	10	3	2	0	15
28	2309	MALI OSIR	*6 441*	8 355	1	1	1	0,0	Vlasnik jedine č.z. je priv.fondacija (korisnik Crkva).	**A**	10	2	3	0	15

	IOO identifik. oznaka otoka	naziv otoka/otočića	*geografska površina*	katstastarska površina	ukupan broj katastarskih čestica	ukupan broj privatnih čestica	broj privatnih vlasnika	% javnog vlasništva	pripomena	mješovito i 100% privatno vlasništvo - **A** 100% javno vlasništvo - **B**	kriterijski PARAMETRI vlasništvo 0-10	položaj 0-6	obala i prostor 0-5	zaštićene vrijednote 0-4	R - PARAMETAR
29	2312	ORUDA	*405 646*	378 368	44	42	11	3,0		**A**	8	3	5	2	18
30	2313	PALACOL	*50 167*	43 397	4	2	9	28,0	Na obje priv.čest.(zem.+zgr.) 9 istih vlasnika.	**A**	9	2	5	2	18
31	2314	SAMUNĆEL	*33 740*	36 010	2	1	1	30,0	Po ZK sve privat.; po katst. 65% javno.	**A**	9	1	4	0	14
32	2316	Sv.PETAR	*956 393*	992 341	378		mng	13,0	U posjedu jav.prav. osb.19%; u tijeku povrat bivš.vl.	**A**	4	5	3	2	14
33	2319	ZABODASKI	*48 592*	44 753	2	1	1	20,0		**A**	9	2	2	0	13
34	2321	ĆUTIN MALI	*3 141*	4 607	1	1	1	0,0	ZK vlasnik regilij. fondacija. Posjednik javni sektor.	**A***	10	1	2	0	13
35	2506	MAMAN	*136 466*	133 449	51	51	54	0,0		**A**	6	5	4	0	15
36	2508	SAJLOVAC	*21 569*	23 939	1	1	3	0,0		**A**	10	6	3	0	19
37	2509	SRIDNJAK	*11 938*	12 326	5	5	24	0,0		**A**	6	6	4	0	16
38	2510	Sv. JURAJ	*9 768*	8 798	3	1	1	35,0	Vjernička zajed. vlasnik priv.č.z.; korisnik javni.	**A**	4	4	4	2	14
39	3101	DOLFIN VELI	*259 702*	272 530	26	18	12	47,0	Vlasnici koriste i većinu jav.vlasn. Povrati mogući.	**A**	3	2	5	1	11
40	4001	BRUŠNJAK V.	*181 802*	189 314	1	1	31	46,0	RH suvlasnik 45.9%. 100%-tni korisnik pv.trg.društvo.	**A**	4	2	5	0	11
41	4002	BRUŠNJAK M.	*40 867*	36 815	1	1	31	46,0	RH suvlasnik 45.9%. 100%-tni korisnik pv.trg.društvo.	**A**	4	2	4	0	10
42	4003	LUKAR	*48 977*	47 296	2	1	4	13,0		**A**	10	3	3	0	16
43	4004	MAUN	*8,502.796*	8,504.050	116	51	51	66,5	Stanje katastarsko: korisnik (Sirana d.d.) uzeta za jav.sekt.	**A**	2	4	4	1	11
44	4005	MIŠNJAK	*9 630*	7 831	1	1	1	0,0	1 vlasnik, druga 4 korisnika.	**A**	10	3	2	0	15
45	4101	KURJAK	*17 496*	19 613	2	1	17	30,0		**A**	7	3	3	0	13
46	4102	MOROVNIK	*201 323*	193 694	2	1	110	12,0	Za privat.česticu podaci katastarski.	**A**	7	3	5	1	16
47	4103	PLANIK	*1,091.094*	1,062.272	3	2	820	17,0	Broj katast.posjednika je manji: 104.	**A**	7	2	5	0	15
48	4104	PLANIČIĆ	*79 785*	76 828	1	1	44	0,0	Broj katast.posjednika je 7 jednakih.	**A**	10	2	5	0	17
49	4105	POHLIB	*24 674*	21 907	1	1	13	0,0	Broj katast.posjednika je 3.	**A**	10	1	5	0	16
50	4111	LUTROŠNJAK	*163 511*	133 586	104	98	172	20,0		**A**	5	2	5	0	12
51	4121	ŠKARDA	*3,782.313*							**A**	5	3	4	1	13
52	4128	TRAMERKA	*745 407*	780 963	217	211	125	14,0		**A**	4	3	3	2	12
53	4129	BELI	*202 038*	116 453	3	3	20	0,0	Katast.stanje. Razlika geo. i kts. površine!	**A**	9	3	4	0	17
54	4130	FULIJA	*88 203*	85 554	1	1	5	0,0	Katastarsko (posjedovno) stanje	**A**	10	3	3	0	16
55	4131	GLUROVIĆ	*71 430*	59 161	1	1	20	0,0	Katastarsko (posjedovno) stanje	**A**	10	5	4	0	19
56	4132	KNEŽAK	*358 459*	372 965	36	35	170	68,0	Katastarsko (posjedovno) stanje	**A**	2	4	5	1	12

	IOO identifik. oznaka otoka	naziv otoka/otočića	*geografska površina*	katstastarska površina	ukupan broj katastarskih čestica	ukupan broj privatnih čestica	broj privatnih vlasnika	% javnog vlasništva	pripomena	mješovito i 100% privatno vlasništvo - **A** 100% javno vlasništvo - **B**	kriterijski PARAMETRI vlasništvo 0-10	položaj 0-6	obala i prostor 0-5	zaštićene vrijednote 0-4	R - PARAMETAR
57	4133	KUDICA	*38 460*	39 045	1	4	20	0,0	Katastarsko (posjedovno) stanje	**A**	10	3	3	0	16
58	4134	MALI	*10 380*	10 045	1	1	20	0,0	Katastarsko (posjedovno) stanje	**A**	10	5	3	0	18
59	4135	MRTOVNJAK	*32 242*	32 672	3	3	11	0,0	Katastarsko (posjedovno) stanje	**A**	10	2	4	0	16
60	4136	RUTNJAK	*25 179*	23 795	4	4	1	0,0	Katastarsko (posjedovno) stanje	**A**	10	3	4	0	17
61	4137	SRIDNJI	*140 189*	128 106	1	1	20	0,0	Katastarsko (posjedovno) stanje	**A**	10	3	4	0	17
62	4138	ŠKOLJIĆ	*17 815*	17 733	20	12	27	18,0	Katastarsko (posjedovno) stanje	**A**	5	5	5	0	15
63	4139	TEMEŠNJAK	*81 570*	79 101	41	41	16	0,0	Katastarsko (posjedovno) stanje	**A**	6	5	5	0	16
64	4142	LUŠNJAK	*8 156*	10 887	2	1	1	74,0	Č.z. 5.618m^2 u mješ. jav/priv. vlasn.(1:1).	**A**	2	3	4	0	9
65	4144	RIŽNJAK	*9 325*	7 542	2	1	1	72,0	Č.z. 4.228m^2 u mješ. jav/priv. vlasn.(1:1).	**A**	2	1	3	0	6
66	4201	BRŠĆAK	*189 434*	171 906	1	1	6	0,0	Katastarsko (posjedovno) stanje	**A**	10	3	4	0	17
67	4202	GOLAC	*63 870*	46 496	1	1	14	0,0	Katastarsko (posjedovno) stanje	**A**	10	1	2	0	13
68	4203	LAGAN VELI	*21 640*	35 916	1	1	14	0,0	Katastarsko (posjedovno) stanje	**A**	10	1	2	0	13
69	4204	LAGAN MALI	*10 417*	7 060	1	1	5	0,0	Katastarsko (posjedovno) stanje	**A**	10	1	2	0	13
70	4205	MAGARČIĆ	*55 406*	63 898	2	1	7	12,0	Katastarsko (posjedovno) stanje	**A**	9	5	4	0	18
71	4206	MEŽANJ	*82 890*	104 267	2	1	17	38,0	Katastarsko (posjedovno) stanje	**A**	4	1	4	2	11
72	4207	PLANATAK V.	*69 229*	62 419	5	4	35	12,0	Katastarsko (posjedovno) stanje	**A**	5	4	4	0	13
73	4208	PLANATAK M.	*13 452*	14 804	1	1	19	0,0	Katastarsko (posjedovno) stanje	**A**	9	5	4	0	18
74	4210	ŠILO	*53 928*	49 520	2	1	89	9,0		**A**	9	3	4	0	16
75	4211	TATIŠNJAK	*10 304*	9 341	1	1	27	0,0	Katastarsko (posjedovno) stanje	**A**	10	3	4	0	17
76	4214	UTRA	*201 809*	203 387	69	68	2	9,0	Stotinjak priv.korisn. + jav. korisnik (30.6% otoka).	**A**	8	5	3	0	16
77	4215	BRSKVENJAK	*52 060*	50 285	2	1	1	6,0		**A**	10	5	3	0	18
78	4216	GLAMOČ	*412 582*	411 156	22	21	32	3,0		**A**	6	5	3	0	14
79	4217	KRAVA	*41 885*	44 235	20	19	45	17,0	Katastarsko (posjedovno) stanje	**A**	6	3	3	0	12
80	4218	KRKNATA	*391 674*	400 310	205	204	mng	6,0	Katastarsko (posjedovno) stanje	**A**	5	5	5	0	15
81	4219	LAVDARA	*2,272.293*	2,248.499	195	189	mng	0,0		**A**	5	3	4	2	14
82	4220	LAVDARA M.	*53 806*	54 227	3	2	24	10,0		**A**	8	3	4	0	15
83	4221	LUŠKI	*293 825*	305 075	1	1	1	94,0	Katst.stanje: jav.sekt. većinski korisnik (93.9%)	**A**	1	5	4	0	10
84	4222	MASLINOVAC	*24 545*	31 535	1	1	1	75,0	Katst.stanje: jav.sekt. većinski korisnik (75%)	**A**	2	4	4	0	10

	IOO identifik. oznaka otoka	naziv otoka/otočića	*geografska površina*	katstastarska površina	ukupan broj katastarskih čestica	ukupan broj privatnih čestica	broj privatnih vlasnika	% javnog vlasništva	pripomena	mješovito i 100% privatno vlasništvo - **A** 100% javno vlasništvo - **B**	kriterijski PARAMETRI vlasništvo 0-10	položaj 0-6	obala i prostor 0-5	zaštićene vrijednote 0-4	R - PARAMETAR
85	4223	MRTONJAK	*79 184*	79 168	2	1	1	13,0	1 priv.vlasnik, drugih 12 priv.korisnika.	**A**	10	2	4	0	16
86	4224	MRTOVNJAK	*89 797*	104 080	67	67	mng	0,0		**A**	6	4	4	0	14
87	4225	TRIMULIĆ V/sre.	*18 046*	16 972	3	2	24	29,0		**A**	6	5	5	0	16
88	4226	TUKOŠĆAK	*39 834*	40 301	2	1	1	9,0	1 priv.vlasnik, drugih 6 priv.korisnika.	**A**	10	2	4	0	16
89	4227	MALA ABA (Abica)	*30 875*	32 550	2	1	32	49,0		**A**	4	3	4	0	11
90	4228	GORNJA ABA	*225 315*	227 974	8	7	19	6,0		**A**	5	3	3	0	11
91	4229	BUČ VELI	*106 623*	106 131	2	1	32	9,0		**A**	9	5	2	0	16
92	4230	BUČ MALI	*28 709*	28 690	2	1	32	15,0		**A**	9	5	2	0	16
93	4231	GARMENJAK V.	*92 863*	96 164	4	1	18	19,0		**A**	9	3	3	2	17
94	4232	GARMENJAK M.	*31 353*	35 715	2	1	16	47,0		**A**	4	2	4	2	12
95	4233	KATINA	*1,128.527*	1,143.645	46	41	27	2,8		**A**	5	5	4	2	16
96	4235	SESTRICA M.	*28 692*	26 723	2	1	32	52,0		**A**	4	3	4	0	11
97	4236	DONJI ŠKOLJ	*84 437*	89 848	2	1	11	3,0		**A**	10	6	2	0	18
98	4237	GORNJI ŠKOLJ	*90 284*	82 320	4	3	23	4,0		**A**	6	6	2	0	14
99	4238	FARFARIKULAC	*5 318*	7 028	2	1	11	20,0		**A**	8	6	3	0	17
100	4239	KOROTAN	*8 022*	10 891	2	1	16	0,3		**A**	9	5	3	0	17
101	4240	TRIMULIĆ M.	*7 212*	7 265	2	1	40	25,0		**A**	7	3	5	0	15
102	4241	TRSTIKOVAC	*7 011*	7 121	2	1	40	27,0		**A**	7	3	5	0	15
103	4243	GALIJICA	*3 212*	2 895	1	1	108	0.0		**A**	9	4	4	0	17
104	4301	GALOVAC	*33 487*	32 084	6	5	1	1,5	Katast.stanje: priv.posjednik Samst.Sv.Pavla	**A**	10	5	5	2	22
105	4302	JIDULA	*142 409*	201 602	12	6	-100-	9,0	Stotinjak priv.vlasn., ali samo 6 priv.korisnika	**A**	5	3	4	0	11
106	4303	PARANAK V.	*34 463*	28 533	2	1	npoz.	18,0	Katastarsko (posjedovno) stanje	**A**	10	3	4	0	17
107	4304	PARANAK M.	*28 516*	24 223	2	1	npoz.	20,0	Katastarsko (posjedovno) stanje	**A**	10	3	4	0	17
108	4401	BISAGE	*46 382*	41 843	7	6	14	17,0		**A**	5	4	4	0	13
109	4402	KARANTUNIĆ	*28 894*	32 163	2	1	9	17,0	Korisnici javne č.z. privatni.	**A**	9	3	4	0	16
110	4403	MIŠNJAK	*21 633*	29 942	3	2	31	30,0	Korisnici javne č.z. privatni.	**A**	7	3	5	0	15
111	4404	ŠKOLJ VELI	*170 203*	170 178	34	32	11	7,0	Katst./posjed. razlike: korisnici javnog privatni.	**A**	6	5	4	0	15
112	4405	GOLAC	*8 240*	13 369	2	1	9	22,0	Korisnici javne č.z. privatni.	**A**	9	5	3	0	17

	IOO identifik. oznaka otoka	naziv otoka/otočića	*geografska površina*	katstastarska površina	ukupan broj katastarskih čestica	ukupan broj privatnih čestica	broj privatnih vlasnika	% javnog vlasništva	pripomena	mješovito i 100% privatno vlasništvo - **A** 100% javno vlasništvo - **B**	kriterijski PARAMETRI vlasništvo 0-10	položaj 0-6	obala i prostor 0-5	zaštićene vrijednote 0-4	R - PARAMETAR
113	4501	BISAGA VELA	*17 119*	25 781	1	1	1	0,0	Katst.stanje: Crkva jedini posjednik	**A**	10	4	4	0	18
114	4502	DUŽAC VELI	*90 291*	106 406	27	27	34	0,0	Katastarsko (posjedovno) stanje	**A**	6	5	5	0	16
115	4503	DUŽAC MALI	*25 738*	25 935	1	1	32	0,0	Katastarsko (posjedovno) stanje	**A**	9	5	4	0	18
116	4504	GALEŠNJAK	*132 475*	141 514	1	1	14	0,0	Katastarsko (posjedovno) stanje	**A**	10	3	4	0	17
117	4505	GARMENJAK	*58 487*	51 871	1	1	44	0,0	Katastarsko (posjedovno) stanje	**A**	9	5	4	0	18
118	4506	KOMORNIK	*151 537*	147 234	109	107	22	2,5	Katastarsko (posjedovno) stanje	**A**	6	4	5	0	15
119	4507	MUNTAN	*115 304*	124 711	29	29	36	0,0	Katastarsko (posjedovno) stanje	**A**	6	5	5	0	16
120	4508	RIČUL	*22 946*	27 342	1	1	7	0,0	Katastarsko (posjedovno) stanje	**A**	10	4	3	0	17
121	4510	BISAGA MALA	*3 298*	5 557	1	1	1	0,0	Katst.stanje: Crkva jedini posjednik	**A**	10	4	4	0	18
122	4602	GANGARO	*793 351*	757 117	142	140	39	4,0		**A**	5	3	4	0	12
123	4603	KOŠARA	*579 686*	563 671	31	30	31	6,0		**A**	5	5	4	0	14
124	4604	VELA KOTULA	*123 703*	121 265	5	4	12	10,0		**A**	6	3	3	0	12
125	4605	RUNJAV. KOTULA	*32 382*	32 772	3	2	4	14,0		**A**	9	3	4	0	16
126	4606	MALA KOTULA	*12 107*	12 175	3	2	5	17,0		**A**	7	4	5	0	16
127	4607	MASLINJAK Koš-ca	*33 722*	36 873	1	1	1	0,0		**A**	10	6	3	0	19
128	4609	VELI OŠLJAK	*10 834*	8 559	2	2	4	0,0		**A**	9	3	4	0	16
129	4610	ŽIŽANJ	*927 544*	904 101	280	273	mng	6,0		**A**	5	5	5	0	15
130	4611	GNALIĆ	*5 077*	5 068	1	1	17	0,0	100%-tni korisnik javni sektor.	**A**	10	1	0	0	11
131	4703	FRMIĆ	*4 477*	5 050	2	2	12	0,0	Katastarsko (posjedovno) stanje	**A**	9	4	3	0	16
132	4704	OŠTARIJE	*5 738*	3 658	1	1	1	0,0		**A**	10	3	4	0	17
133	4805	ARTINA	*32 540*	39 926	8	6	12	75,0		**A**	1	4	4	0	9
134	4808	MURVENJAK	*609 582*	582 001	42	29	25	84,0		**A**	2	4	4	0	10
135	4903	ŠKOLJIĆ (Vir)	*87 906*	98 947	4	3	9	54,0		**A**	4	5	5	0	14
136	5102	ABA DONJA	*385 662*	394 474	3	2	4	8,0		**A**	7	4	4	0	15
137	5103	DRAGUNARA	*16 167*	16 433	2	1	2	0,1		**A**	10	5	4	0	19
138	5104	SMOKVENJAK	*74 998*	79 058	2	1	50	6,0		**A**	9	6	4	0	19
139	5105	SMOKVICA VELA	*1,045.722*	1,010.716	66	65	mng	9,0		**A**	4	3	3	1	11
140	5106	SMOKVICA MALA	*11 420*	10 779	2	1	13	66,0		**A**	2	2	3	0	7

	IOO identifik. oznaka otoka	naziv otoka/otočića	*geografska površina*	katstastarska površina	ukupan broj katastarskih čestica	ukupan broj privatnih čestica	broj privatnih vlasnika	% javnog vlasništva	pripomena	mješovito i 100% privatno vlasništvo - **A** 100% javno vlasništvo - **B**	kriterijski PARAMETRI vlasništvo 0-10	položaj 0-6	obala i prostor 0-5	zaštićene vrijednote 0-4	R - PARAMETAR
141	5107	SVRŠATA VELA	*268 810*	268 220	2	1	19	7,0		**A**	9	3	5	0	17
142	5108	SVRŠATA MALA	*14 954*	14 552	2	1	19	22,0		**A**	8	2	4	0	14
143	5109	ŠILO VELO	*673 686*	668 300	2	1	3	4,0		**A**	10	3	2	0	15
144	5110	ŠILO MALO	*21 227*	21 274	2	1	4	45,0		**A**	4	4	3	0	11
145	5111	TOVARNJAK	*22 239*	22 505	2	1	4	61,0		**A**	4	4	4	1	13
146	5112	BISAGA V. (Bisaga)	*94 167*	95 998	2	1	1	17,0		**A**	9	5	4	0	18
147	5113	BISAGA M. (Golić)	*11 051*	10 848	2	1	1	32,0		**A**	4	5	3	0	12
148	5114	GUSTAC	*284 227*	284 626	2	1	6	5,0		**A**	10	5	3	0	18
149	5115	KORITNJAK	*119 504*	116 481	2	1	1	7,0		**A**	10	5	3	0	18
150	5116	KRPELJINA	*14 658*	12 642	2	1	3	23,0		**A**	8	4	3	0	15
151	5117	MASLINJAK	*66 678*	66 172	2	1	4	17,0		**A**	9	4	4	0	17
152	5118	RAVNA SIKA	*40 248*	40 570	3	2	3	16,0		**A**	9	3	4	0	16
153	5119	STRIŽNJAK	*27 838*	27 456	2	1	1	16,0		**A**	9	4	5	0	18
154	5120	VESELJUH	*13 893*	14 836	2	1	6	29,0		**A**	7	4	3	0	14
155	5121	BALUN	*51 963*	49 429	2	1	4	11,0		**A**	9	3	3	0	15
156	5122	BOROVNIK	*279 177*	277 007	2	1	6	15,0		**A**	9	3	4	0	16
157	5123	GOMINJAK	*244 090*	247 518	2	1	4	20,0		**A**	8	3	4	0	15
158	5124	GUSTAC	*292 271*	311 793	4	1	1	18,0		**A**	9	5	3	0	17
159	5125	JANČAR	*57 824*	59 314	2	1	5	23,0		**A**	8	3	4	0	15
160	5126	KAMENI ŽAKAN	*315 101*	321 943	2	1	13	17,0		**A**	8	4	4	0	16
161	5127	KASELA	*345 016*	341 894	2	1	6	9,0		**A**	9	4	3	0	16
162	5128	KLOBUČAR	*115 787*	99 973	2	1	1	19,0		**A**	9	3	3	0	15
163	5129	LAVSA	*1,782.429*	1,715.690	86	75	13	3,4		**A**	5	4	4	2	15
164	5130	LEVRNAKA	*1,841.425*	1,839.903	10	6	23	6,0		**A**	5	4	3	1	13
165	5131	LUNGA	*608 995*	612 322	3	1	6	8,0		**A**	9	4	3	0	16
166	5132	MANA	*409 123*	398 189	2	1	1	36,0		**A**	4	4	4	2	14
167	5133	MRTOVAC	*51 679*	52 256	2	1	4	31,0		**A**	4	3	3	1	11
168	5134	OBRUČAN VELI	*94 996*	95 527	3	1	4	18,0		**A**	9	3	4	1	17

	IOO identifik. oznaka otoka	naziv otoka/otočića	*geografska površina*	katstastarska površina	ukupan broj katastarskih čestica	ukupan broj privatnih čestica	broj privatnih vlasnika	% javnog vlasništva	pripomena	mješovito i 100% privatno vlasništvo - **A** 100% javno vlasništvo - **B**	kriterijski PARAMETRI vlasništvo 0-10	položaj 0-6	obala i prostor 0-5	zaštićene vrijednote 0-4	R - PARAMETAR
169	5135	PANITULA VELA	*150 697*	146 487	6	3	1	16,0		**A**	9	4	4	0	17
170	5136	PANITULA MALA	*31 194*	32 633	4	1	2	23,0		**A**	8	3	3	1	15
171	5137	PIŠKERA	*2,665.808*	2,667.160	18	9	6	4,4		**A**	5	4	3	2	14
172	5138	PLEŠĆINA	*41 608*	40 265	3	2	4	25,0		**A**	8	5	3	0	16
173	5139	PRDUSA VELA	*45 411*	47 978	2	1	7	40,0		**A**	4	3	4	0	11
174	5140	PRDUSA MALA	*25 499*	25 214	2	1	6	43,0		**A**	4	2	3	0	9
175	5141	PRIŠNJAK VELI	*90 514*	90 517	2	1	1	19,0		**A**	8	4	3	0	15
176	5142	PURARA	*27 380*	24 578	3	2	13	37,0		**A**	4	1	2	4	11
177	5143	RAŠIP VELI	*258 330*	256 797	4	2	11	17,0		**A**	8	3	4	2	17
178	5144	RAŠIP MALI	*158 216*	155 206	2	1	4	18,0		**A**	8	2	3	0	13
179	5145	RAŠIPIĆ	*11 133*	11 024	2	1	10	53,0		**A**	4	4	4	0	12
180	5146	RAVNI ŽAKAN	*299 299*	302 039	16	14	24	7,0		**A**	5	4	4	2	15
181	5147	SUŠICA	*58 153*	59 647	2	1	1	16,0		**A**	9	4	3	0	16
182	5148	ŠKULJ	*883 410*	876 267	10	7	11	8,0		**A**	4	4	2	1	11
183	5149	VODENJAK	*80 529*	79 464	2	1	6	21,0		**A**	8	3	3	0	14
184	5150	KURBA VELA	*1,742.507*						Javni sektor vlasnik oko 4% površ.otoka (procjena)	**A**	5	3	3	0	11
185	5151	BABINA GUZICA	*11 848*	11 656	2	1	6	42,0		**A**	4	1	2	1	8
186	5152	GARMENJAK VELI	*133 076*	132 004	2	1	6	22,0		**A**	8	3	3	1	15
187	5153	GARMENJAK MALI	*49 192*	49 224	2	1	2	29,0		**A**	8	4	3	1	16
188	5154	LUCMARINJAK	*101 231*	101 084	2	1	6	33,0		**A**	4	1	3	1	9
189	5155	MRTOVNJAK	*100 193*	102 149	1	1	250	0,0	Javni sektor korisnik 25% površ.otoka	**A**	8	1	4	0	13
190	5156	OKLJUČ	*357 829*	359 876	3	1	13	26,0		**A**	8	1	3	1	13
191	5157	PUH (Zmorašnji)	*14 986*	13 232	1	1	9	0,0		**A**	10	0	2	0	12
192	5158	SAMOGRAD	*42 983*	42 455	1	1	250	0,0	Javni sektor korisnik 25% površ.otoka	**A**	8	1	2	0	11
193	5159	SKRIŽANJ VELI	*76 873*	70 506	2	1	7	50,0		**A**	4	3	4	0	11
194	5160	SKRIŽANJ MALI	*14 075*	13 350	2	1	7	47,0		**A**	4	2	4	0	10
195	5161	VRTLIĆ	*12 765*	10 823	1	1	250	0,0	Javni sektor korisnik 25% površ.otoka	**A**	8	0	2	0	10
196	5162	ZORNIK	*5 382*	6 647	2	1	4	25,0		**A**	8	6	3	0	17

	IOO identifik. oznaka otoka	naziv otoka/otočića	*geografska površina*	katstastarska površina	ukupan broj katastarskih čestica	ukupan broj privatnih čestica	broj privatnih vlasnika	% javnog vlasništva	pripomena	mješovito i 100% privatno vlasništvo - **A** 100% javno vlasništvo - **B**	kriterijski PARAMETRI vlasništvo 0-10	položaj 0-6	obala i prostor 0-5	zaštićene vrijednote 0-4	R - PARAMETAR
197	5163	ARAPOVAC	*9 622*	10 314	2	1	8	46,0		**A**	4	4	4	0	12
198	5164	BABULJAŠ VELI	*6 723*	5 792	2	1	4	66,0		**A**	2	4	4	0	10
199	5165	BABULJAŠ MALI	*3 460*	3 625	2	1	4	67,0		**A**	2	5	3	0	10
200	5166	BISAGA	*6 364*	5 890	2	1	3	42,0		**A**	4	3	4	0	11
201	5167	BLITVICA	*4 402*	5 124	2	1	6	35,0		**A**	4	4	2	0	10
202	5169	OBRUČAN MALI	*4 834*	4 731	2	1	4	46,0		**A**	4	2	2	1	9
203	5170	PRIŠNJAK MALI	*5 938*	6 238	2	1	6	48,0		**A**	4	4	4	1	13
204	5171	ŽAKANAC	*7 193*	7 443	2	1	13	55,0		**A**	4	5	4	1	14
205	5172	KAMENI PUH	*6 782*	6 859	1	1	1	0,0		**A**	10	0	2	0	12
206	5173	PUH GORNJI (Južni)	*7 783*	7 521	1	1	1	0,0		**A**	10	0	2	0	12
207	5174	VODENI PUH	*9 834*	9 716	1	1	1	0,0		**A**	10	0	2	0	12
208	5201	ŽUT	*14,827.419*							**A**	5	6	4	1	16
209	5202	SIT	*1,770.660*	1,760.761	42	34	23	3,3		**A**	5	4	4	1	14
210	5203	BALABRA V.	*167 342*	164 766	2	1	1	8,0		**A**	10	3	4	0	17
211	5204	BIKARIJICA	*25 163*	23 411	2	1	1	11,0		**A**	10	2	4	0	16
212	5205	BISAGA VELA	*37 032*	36 663	2	1	1	13,0		**A**	10	4	4	0	18
213	5206	BOROVNIK	*33 751*	32 399	2	1	1	15,0		**A**	9	4	4	0	17
214	5207	BOŽIKOVAC	*10 942*	10 002	2	1	11	9,0		**A**	9	3	4	0	16
215	5208	BRUŠNJAK (Sit)	*165 422*	161 848	80	79	31	6,0		**A**	5	4	4	1	14
216	5209	DAJNA VELA	*170 099*	167 761	2	1	2	8,0		**A**	10	4	3	1	18
217	5210	DAJNICA VELA	*21 355*	21 986	2	1	2	16,0		**A**	9	4	4	0	17
218	5211	DAJNICA MALA	*10 567*	11 911	2	1	2	45,0		**A**	4	4	3	0	11
219	5212	GANGAROL	*332 103*	328 065	2	1	1	6,0		**A**	10	3	4	0	17
220	5213	GUSTAC	*198 264*	194 500	2	1	1	6,0		**A**	10	5	3	1	19
221	5214	KAMENAR	*33 563*	33 784	2	1	2	28,0		**A**	8	3	3	1	15
222	5215	KURBA MALA	*423 344*	419 103	5	3	15	5,0		**A**	6	3	4	1	14
223	5216	MASLINJAK	*20 656*	18 922	2	1	4	32,0		**A**	7	5	3	0	15
224	5217	PINIZELIĆ	*52 171*	47 746	6	5	14	9,0		**A**	6	5	3	0	14

	IOO identifik. oznaka otoka	naziv otoka/otočića	*geografska površina*	katstastarska površina	ukupan broj katastarskih čestica	ukupan broj privatnih čestica	broj privatnih vlasnika	% javnog vlasništva	pripomena	mješovito i 100% privatno vlasništvo - **A** 100% javno vlasništvo - **B**	kriterijski PARAMETRI vlasništvo 0-10	položaj 0-6	obala i prostor 0-5	zaštićene vrjednote 0-4	R - PARAMETAR
225	5218	RONČIĆ	*16 077*	14 059	2	1	10	17,0		**A**	9	3	4	0	16
226	5219	SKALA VELA	*122 387*	121 649	4	2	12	6,0		**A**	7	3	5	0	15
227	5220	SKALA MALA	*38 352*	36 240	4	2	4	8,0		**A**	8	3	4	0	15
228	5221	ŠĆITNA	*317 853*	325 042	3	2	12	4,0		**A**	10	3	4	0	17
229	5222	TOVARNJAK	*75 628*	73 253	5	3	10	23,0		**A**	5	4	4	1	14
230	5223	ŽUTSKA ABA	*238 687*	240 054	2	1	11	8,0		**A**	10	4	3	0	17
231	5224	BABULJAŠ VELI	*9 608*	9 212	2	1	1	20,0		**A**	10	3	2	0	15
232	5225	BLITVICA	*8 227*	8 450	2	1	2	31,0		**A**	6	2	4	0	12
233	5226	ČRNIKOVAC V.	*8 204*	7 857	2	1	2	25,0		**A**	10	4	3	0	17
234	5227	RAVNA SIKA	*10 002*	9 365	2	1	12	16,0		**A**	10	1	5	0	16
235	5228	ČRNIKOVAC M.	*5 881*	5 198	2	1	2	34,0		**A**	7	3	2	0	12
236	5229	BALABRA M.	*6 442*	6 852	2	1	1	19,0		**A**	9	2	3	0	14
237	5230	RAVNA SIKA Lukar.	*5 531*	5 323	2	1	2	28,0		**A**	9	3	3	0	15
238	5231	BRUŠNJAK (žut)	*5 512*	6 756	2	1	2	40,0		**A**	4	3	2	0	9
239	5232	DID	*4 144*	3 835	2	1	3	27,0		**A**	10	3	3	0	16
240	5233	BISAGA MALA	*3 710*	3 818	2	1	1	28,4	Jedan vlasnik, 4 posjednika.	**A**	10	3	3	0	16
241	5234	BABULJAŠ MALI	*3 488*	2 890	2	1	1	31,0		**A**	9	3	3	0	15
242	5301	ARTA VELA	*1,279.995*	1,313.704	481	477	712	11,0		**A**	4	5	4	1	14
243	5302	ARTA MALA	*389 019*	389 554	179	176	205	16,0		**A**	4	5	4	1	14
244	5307	PRIŠNJAK	*64 941*	59 072	97	92	63	26,0		**A**	5	4	5	0	14
245	5308	PRIŠNJAK M.	*42 117*	37 860	9	9	15	0,0		**A**	6	5	4	0	15
246	5309	RADELJ	*540 362*	564 782	258	255	444	14,0		**A**	4	5	4	0	13
247	5311	TEGINA	*95 464*	93 322	68	65	68	11,0		**A**	4	5	5	0	14
248	5312	VINIK VELI	*188 560*	181 401	246	243	221	13,0		**A**	4	6	5	0	15
249	5313	VINIK MALI	*123 431*	88 612	49	46	66	41,0		**A**	4	6	5	0	15
250	5314	ŽMINJAK	*229 086*	249 242	119	116	158	14,0		**A**	4	6	5	0	15
251	5401	BABULJAK	*24 722*	27 320	2	1	11	24,0		**A**	8	2	3	0	13
252	5402	BISAGA	*87 079*	95 440	2	1	30	14,0		**A**	9	5	4	0	17

	IOO identifik. oznaka otoka	naziv otoka/otočića	*geografska površina*	katstastarska površina	ukupan broj katastarskih čestica	ukupan broj privatnih čestica	broj privatnih vlasnika	% javnog vlasništva	pripomena	mješovito i 100% privatno vlasništvo - **A** 100% javno vlasništvo - **B**	kriterijski PARAMETRI vlasništvo 0-10	položaj 0-6	obala i prostor 0-5	zaštićene vrjednote 0-4	R - PARAMETAR
253	5403	BOROVNIK	*48 637*	46 660	2	1	10	12,0		**A**	10	5	3	0	18
254	5406	DRAŽEManskiV.	*123 431*	113 363	2	1	70	24,0		**A**	8	3	4	0	15
255	5407	DRAŽEManskiM.	*26 908*	40 603	2	1	13	17,0		**A**	10	3	4	0	17
256	5409	HRBOŠNJAK	*50 200*	48 213	2	1	15	17,0		**A**	10	6	4	0	20
257	5410	LJUTAC	*89 536*	83 007	2	1	45	45,0		**A**	4	6	4	0	14
258	5411	MASLINJAK	*41 914*	45 775	4	2	40	22,0		**A**	5	5	5	0	15
259	5412	MIMONJAK	*23 971*	28 568	2	1	12	22,0		**A**	10	6	4	0	20
260	5413	SUSTIPANAC	*12 556*	9 100	19	18	25	2,0		**A**	6	5	5	0	16
261	5417	TUŽBINA	*11 909*	14 571	19	19	15	0,0		**A**	6	2	3	0	12
262	5418	VODNJAK	*40 294*	50 109	2	1	20	20,0		**A**	9	2	5	0	14
263	5501	PRIŠNJAK	*21 600*	22 243	5	5	19	0,0		**A**	6	2	5	0	13
264	5502	LOGORUN	*386 956*	380 417	73	71	168	41,0		**A**	4	3	4	0	11
265	5504	SOVLJAK	*18 370*	15 525	4	4	22	0,0		**A**	6	2	5	0	13
266	5505	KAMENICA	*11 210*	18 429	1	1	490	0,0	100%-tni korisnik je javni sektor.	**A***	6	3	4	0	13
267	5506	LUPAC	*336 302*	323 827	363		170	6,0		**A**	4	5	4	0	13
268	5507	TIJAT	*2,779.724*	2,862.744	418	418	mng	0,0	Nepotpuni ZK podaci. PZ korisnik svega (bivši).	**A**	4	5	4	1	14
269	5508	ZMAJAN	*3,300.754*	3,272.396	835		420	6,0		**A**	4	6	4	1	15
270	5614	BAVLJENAC	*140 265*	136 069	119	119	mng	0,0	Javni sektor korisnik 13% površ.otoka	**A**	6	3	5	1	15
271	5615	BOROVNJAK V.	*234 007*	228 770	42	42	32	0,0		**A**	5	6	5	0	16
272	5616	BOROVNJAK M.	*106 809*	80 731	60	60	mng	0,0		**A**	5	6	5	0	16
273	5617	DUPINIĆ VELI	*16 075*	13 545	1	1	1	0,0		**A**	10	3	3	0	16
274	5618	DUPINIĆ MALI	*10 409*	11 139	1	1	1	0,0		**A**	10	3	3	0	16
275	5619	KAKAN	*3,388.606*				mng		Javni sektor korisnik oko 8% površ.otoka (procjena).	**A**	5	5	4	1	15
276	5620	KAMEŠNJAK V.	*72 407*	73 264	1	1	250	0,0	Javni sektor korisnik 25% površ.otoka	**A**	8	3	4	0	15
277	5621	KAMEŠNJAK M.	*73 626*	72 721	1	1	250	0,0	Javni sektor korisnik 25% površ.otoka	**A**	8	3	4	0	15
278	5622	KRALJAK	*57 872*	61 661	1	1	60	0,0		**A**	9	5	4	0	18
279	5623	MIŠJAK VELI	*348 666*	401 481	30	30	mng	0,0		**A**	6	3	4	1	14
280	5624	MIŠJAK MALI	*320 389*	342 454	61	61	mng	0,0		**A**	6	3	4	1	14

	IOO identifik. oznaka otoka	naziv otoka/otočića	*geografska površina*	katstastarska površina	ukupan broj katastarskih čestica	ukupan broj privatnih čestica	broj privatnih vlasnika	% javnog vlasništva	pripomena	mješovito i 100% privatno vlasništvo - **A** 100% javno vlasništvo - **B**	kriterijski PARAMETRI vlasništvo 0-10	položaj 0-6	obala i prostor 0-5	zaštićene vrijednote 0-4	R - PARAMETAR
281	5625	OŠTRICA	*20 648*	17 099	13	13	-40-	0,0	Javni sektor korisnik 25% površ.otoka	**A**	6	5	4	0	15
282	5626	PRČEVAC	*71 909*	68 279	1	1	14	0,0		**A**	9	3	4	0	16
283	5627	RAVAN	*106 153*	120 373	1	1	250	0,0	Javni sektor korisnik 25% površ.otoka	**A**	8	3	5	0	16
284	5628	BABULJAK	*9 744*	5 204	1	1	250	0,0	Javni sektor korisnik 25% površ.otoka	**A**	8	0	0	0	8
285	5629	BAKUL	*9 817*	20 271	1	1	250	0,0	Javni sektor korisnik 25% površ.otoka	**A**	8	1	0	0	9
286	5630	BLITVENICA	*18 303*	11 308	1	1	250	0,0	Javni sektor korisnik 25% površ.otoka	**A**	8	0	2	0	10
287	5631	GUŠTERANSKI	*24 050*	16 253	1	1	250	0,0	Javni sektor korisnik 25% površ.otoka	**A**	8	2	3	0	13
288	5632	HRBOŠNJAK	*18 966*	24 885	1	1	250	0,0	Javni sektor korisnik 25% površ.otoka	**A**	8	1	2	0	11
289	5633	KOROMAŠNA	*12 305*	14 484	1	1	250	0,0	Javni sektor korisnik 25% površ.otoka	**A**	8	2	3	0	13
290	5634	KOSMERKA	*36 870*	24 313	1	1	250	0,0	Javni sektor korisnik 25% površ.otoka	**A**	8	1	3	0	12
291	5635	MAŽIRINA	*265 775*	151 545	1	1	250	0,0	Javni sektor korisnik 25% površ.otoka	**A**	8	1	3	0	12
292	5636	RAPARAŠNJAK	*21 828*	21 842	1	1	250	0,0	Javni sektor korisnik 25% površ.otoka	**A**	8	1	3	0	12
293	5637	SEDLO	*15 850*	12 970	1	1	250	0,0	Javni sektor korisnik 25% površ.otoka	**A**	8	0	2	0	10
294	5638	ŠKROVADA	*53 338*	46 893	1	1	250	0,0	Javni sektor korisnik 25% površ.otoka	**A**	8	2	4	0	14
295	5639	VRTLAC	*18 216*	11 164	1	1	250	0,0	Javni sektor korisnik 25% površ.otoka	**A**	8	0	2	0	10
296	5641	MIKAVICA	*5 242*	5 881	1	1	250	0,0	Javni sektor korisnik 25% površ.otoka	**A**	8	2	2	0	12
297	5642	PROKLANDICA	*3 454*	4 489	1	1	250	0,0	Javni sektor korisnik 25% površ.otoka	**A**	8	1	2	0	11
298	5701	GRBAVAC	*73 305*	79 684	1	1	3	0,0		**A**	10	1	2	0	13
299	5702	LUKOVNJAK	*30 297*	44 451	1	1	3	0,0		**A**	10	1	4	0	15
300	5703	MASLINOVIK	*351 201*	385 489	1	1	150	4,0		**A**	9	2	5	0	16
301	5704	SMOKVICA	*60 188*	56 252	1	1	1	0,0	Jedini vlasnik privatna pravna osoba	**A**	10	3	5	0	18
302	5803	SMOKVICA V.	*173 243*							**A?**	6	4	4	1	15
303	5804	SMOKVICA M.	*28 230*	30 777	2	2	3	0,0		**A**	10	4	3	0	17
304	6101	ARKANĐEL	*474 010*	465 773	65	63	-250-	95,0	Čest.(85% otoka) u jav.vl. korisnički samo 47% javn.	**A**	3	4	3	2	12
305	6102	KOSMAČ VELI	*44 724*	43 829	2	1	1	95,0	Na 3.2 ha mješovit. vl. (jv.=93%) 25 priv.korisnika.	**A**	2	4	4	0	10
306	6103	KOSMAČ MALI	*8 566*	7 646	2	1	2	54,0	Dio priv.vl. u ovršnom postupku (založnom).	**A**	4	4	4	0	12
307	6104	KLUDA	*78 407*	74 378	19	18	4	0,1	Najveći dio otoka (92%) u vlas. priv.prav.os.	**A**	9	4	3	0	16
308	6108	PIŠĆENA VELA	*26 093*	23 324	3	2	5	19,0		**A**	5	3	4	0	12

	IOO identifik. oznaka otoka	naziv otoka/otočića	*geografska površina*	katstastarska površina	ukupan broj katastarskih čestica	ukupan broj privatnih čestica	broj privatnih vlasnika	% javnog vlasništva	pripomena	mješovito i 100% privatno vlasništvo - **A** 100% javno vlasništvo - **B**	kriterijski PARAMETRI vlasništvo 0-10	položaj 0-6	obala i prostor 0-5	zaštićene vrijednote 0-4	R - PARAMETAR
309	6109	PIŠĆENA MALA	*9 981*	8 395	2	1	1	45,0	Privat. čest. u vlasništvu priv. prav. osobe	**A**	4	3	4	0	11
310	6202	KRKNJAŠ MALI	*33 281*	35 115	2	1	5	29,0	Katastarsko (posjedovno) stanje	**A**	9	5	5	0	19
311	6204	ORUD	*389 820*	358 556	528	525	385	5,0	Katastarsko (posjedovno) stanje	**A**	5	2	5	2	14
312	6303	SV. FUMIJA	*276 183*	286 159	177	176	145	1,5		**A**	5	5	5	2	17
313	6406	STIPANSKA	*618 785*	560 181	69	68	65	84,0	Katastarsko (posjedovno) stanje	**A**	2	2	3	2	9
314	6502	BARBARINAC	*6 422*							**A**	9	3	4	1	17
315	6606	MARINKOVAC	*680 662*	600 822	135	125	26	35,0		**A**	3	5	5	1	14
316	6610	Sv. KLEMENT	*5,275.844*	4,962.704	420	339	75	85,0		**A**	1	6	5	2	14
317	6612	VODNJAK VELI	*252 666*	247 119	2	1	3	17,0		**A**	10	3	3	0	16
318	6701	ŠĆEDRO	*8,367.461*	8,482.419	205	192	-120-	83,0		**A**	1	5	5	4	15
319	6804	Sv. ANDRIJA	*4,193.858*	4,335.713	13	13	-50-	0,0	Katastarsko (posjedovno) stanje	**A**	5	2	3	2	12
320	7207	PRŽNJAK VELI	*204 325*	200 470	27	25	27	35,0	Nepotpuni ZK podaci - prikazano stanje katast.	**A**	4	4	5	1	14
321	7211	TRSTENIK	*278 423*	273 665	41	40	68	14,0	Nepotpuni ZK podaci - prikazano stanje katast.	**A**	4	4	5	1	14
322	7301	BADIJA	*970 827*	965 145	28	20	2	55,0	Oba priv.vlasn. crkveno-redovničke institucije.	**A**	4	4	5	2	15
323	7304	GUBAVAC	*40 856*	34 776	5	4	10	15,0		**A**	6	4	5	0	15
324	7306	KNEŽA VELA	*37 235*	33 419	7	5	1	26,0		**A**	9	5	4	0	18
325	7307	KNEŽA MALA	*14 404*	12 951	4	2	6	81,0		**A**	2	6	5	0	13
326	7314	SUTVARA	*97 674*	95 860	48	47	10	5,0		**A**	6	5	4	0	15
327	7404	GOSPIN ŠKOLJ	*15 773*	14 937	1	1	1	0,0	Crkva je vlasnik jedine čest. na otoku	**A**	10	3	5	0	18
328	7406	DUBOVAC	*120 146*	153 296	9	9	47	0,0		**A**	6	5	4	0	15
329	7407	GALIČAK	*48 124*	47 274	1	1	1	0,0		**A**	10	3	4	0	17
330	7408	GOVANJ	*10 854*	8 695	6	6	1	0,0	Priv.prav.osoba je vlasnik svih čest.otoka	**A**	10	6	5	0	21
331	7409	LIRICA	*22 223*	34 744	5	3	2	2,4		**A**	9	3	3	0	15
332	7410	LOVORIKOVAC	*61 338*	60 456	1	1	12	0,0		**A**	9	5	4	0	18
333	7411	MASLINOVAC	*49 390*	44 559	1	1	1	0,0		**A**	10	5	4	0	19
334	7412	PUČENJAK	*33 224*	35 294	1	1	54	0,0		**A**	9	5	4	0	18
335	7413	TAJAN	*250 990*	270 982	3	3	12	0,0		**A**	6	5	4	0	15
336	7414	VELIKI ŠKOLJ	*20 478*	21 677	1	1	13	0,0		**A**	10	6	4	0	20

	IOO identifik. oznaka otoka	naziv otoka/otočića	*geografska površina*	katstastarska površina	ukupan broj katastarskih čestica	ukupan broj privatnih čestica	broj privatnih vlasnika	% javnog vlasništva	pripomena	mješovito i 100% privatno vlasništvo - **A** 100% javno vlasništvo - **B**	kriterijski PARAMETRI vlasništvo 0-10	položaj 0-6	obala i prostor 0-5	zaštićene vrijednote 0-4	R - PARAMETAR
337	7415	BANJA	*7 335*	5 963	1	1	2	0,0		**A**	10	6	4	0	20
338	7416	CRKVICA	*6 194*	4 963	5	5	2	0,0		**A**	9	6	4	1	20
339	7417	KOKOŠAR	*10 100*	12 962	1	1	41	0,0		**A**	9	6	3	0	18
340	7418	KOSMAČ	*4 995*	6 240	2	1	1	49,0	Crkva je pv.vl. čest. od 3.165m^2.	**A**	4	4	5	0	13
341	7419	ŠKRPUN	*5 923*	5 449	1	1	25	0,0		**A**	9	6	3	0	18
342	7420	BISACI	*4 614*	3 386	1	1	28	0,0		**A**	9	6	5	0	20
343	7422	GUBAVAC	*3 476*	1 708	1	1	11	0,0		**A**	9	6	3	0	18
344	7608	Sv. MARIJA	*16 740*	14 123	22	22	1	0,0	Biskupija Dubrovačka je jedini vlasnik.	**A**	10	6	5	2	23
345	7610	BOROVAC	*44 399*	40 800	1	1	1	0,0		**A**	10	3	3	0	16
346	7611	BRNJESTROVAC	*13 793*	11 675	1	1	5	0,0		**A**	10	1	3	0	14
347	7612	GALIČ(N)JAK	*28 034*	23 752	1	1	5	0,0		**A**	10	4	3	0	17
348	7613	KOSMAČ	*8 412*	10 452	1	1	1	37,0	Jedinu čest. dijele pv.i jv. vl. 5 : 3	**A**	4	2	2	0	8
349	7614	LUKOVAC	*21 117*	20 008	1	1	1	37,0	Jedinu čest. dijele pv.i jv. vl. 5 : 3	**A**	4	1	3	0	8
350	7615	PLANJAK	*59 646*	59 273	1	1	12	0,0		**A**	9	5	3	0	17
351	7616	PREČ	*37 876*	31 920	1	1	1	37,0	Jedinu čest. dijele pv.i jv. vl. 5 : 3	**A**	4	2	4	1	11
352	7620	SENJEVAC	*5 559*	6 139	1	1	10	0,0		**A**	10	4	3	0	17
353	7702	JAKLJAN	*3,066.225*	2,875.430	195	125	-100-	59,0	Među pv.vlasnisima je Crkva (cca 13% otoka)	**A**	3	5	4	1	13
354	7704	MIŠNJAK	*25 143*	30 406	1	1	1	0,0		**A**	10	5	4	0	19
355	7705	OLIPA	*902 754*	869 606	4	2	20	0,1	U vlasn. jv.vl. samo 2 č.zgr.: 597m^2	**A**	10	4	3	0	17
356	7706	RUDA	*295 908*	290 181	3	3	2	0,0		**A**	10	3	4	0	17
357	7709	DAKSA	*65 880*	64 836	35	28	7	25,0	Katastarsko (posjedovno) stanje	**A**	5	4	5	2	16
358	7713	BOGUTOVAC	*4 868*	4 596	2	2	1	0,0	Stanje katastarsko: korisnik Crkva	**A**	10	4	2	1	17
359	7802	MOLUNAT	*164 647*	146 777	15	15	22	0,0	2 posjednika (ali 22 suvlasn.) na svim čest.zem.	**A**	9	5	4	0	18
360	7804	SUPETAR	*38 137*	39 112	3	1	1	48,0	Jedini pv.vlasnik je Crkva, na čestici od 19.782m^2	**A**	4	3	5	2	14
361	7805	SUPETRIĆ	*8 883*	7 222	1	1	2*	0,0	2 posjednika (moguća vlasn.analogija s o.Molunat)	**A**	10	4	3	0	17
362	7902	OSINJ	*217 000*							**A**	6	5	4	0	15